Projekto rengimo etapas	**TECHNINIS DARBO PROJEKTAS**
Projekto laida	**A**
Kompleksas	**NOA/1-SU-378-TDP-SP**
Projektuotojas	**UAB „NOARCHITECTS“, Kalvarijų g. 1, LT-09310 VILNIUS**
Projekto pavadinimas	**KITŲ INŽINERINIŲ STATINIŲ PASKIRTIES GRUPĖS (KITOS PASKIRTIES STATINIAI) Ž. SKLYPE KAD. NR. 3403/0009:10 ir A. VIENUOLIO G., ANYKŠČIŲ M., ANYKŠČIŲ R. SAV., REKONSTRAVIMO PROJEKTAS**
Statybos adresas	**Anykščių m., Anykščių r. sav.**
Statinio kategorija	**Nesudėtingieji statiniai (II grupė)**
Statybos rūšis	**REKONSTRAVIMAS**
Projekto dalis	**SKLYPO SUTVARKYMO (SKLYPO PLANO) DALIS**
Teritorija	**ANYKŠČIŲ SENOJO MIESTO VIETA (17147) ANYKŠČIŲ MIESTO ISTORINĖ DALIS (17071) ANYKŠČIŲ REGIONINIS PARKAS (947) PAMINKLAS A. VIENUOLIUI - ŽUKAUSKUI (15283) NATURA 2000**

Pareigos	Vardas, pavardė	Parašas
PROJEKTUOTOJAS	**UAB NOARCHITECTS**	
PROJEKTO VADOVAS	**MARIJA NEMUNIENĖ** Atest. Nr. A 976, 0267	
PROJEKTO DALIES VADOVAS	**MARIJA NEMUNIENĖ** Atest. Nr. A 976, 0267	
STATYTOJAS	**ANYKŠČIŲ RAJONO SAVIVALDYBĖ**	

Vilnius, 2025 m. lapkričio mėn.

AIŠKINAMASIS RAŠTAS

TURINYS

1. Projekto rengimo pagrindas....2
2. Bendrieji duomenys....3
3. Projekto tikslas....3
4. Sklypo apibūdinimas....3
5. Esama būklė....4
6. Nekilnojamojo kultūros paveldo apsauga....4
7. Kiti duomenys....6
8. Sprendiniai....7
9. Esamų takų rekonstravimas....10
10. Pagrindinis takas....11
11. Pakelta tako dalis....11
12. Esamų atraminių sienučių apdailos atnaujinimas (B1, B2)....11
13. Laiptų remontas....11
14. Apželdinimo sprendiniai....12
15. Takų konstrukciniai sprendiniai....12
16. Tvarumas....13
17. Teritorijos vertikalus planavimas, lietaus vandens nuvedimas....15
18. Mažoji architektūra....15
19. Atliekų surinkimas ir tvarkymas....18

A	2025 11 27			A laidos korekcijos pagal patikslintą užsakovo užduotį	
0	2020 12			Statybą leidžiančio dokumento gavimui	
Laida	Išleidimo data			Laidos statusas ir išleidimo priežastis	
UAB Noarchitects ĮK 302806477 Kalvarijų g. 1 LT-09310, Vilnius Info@noarchitects.lt, +37060415920				Objektas: KITŲ INŽINERINIŲ STATINIŲ PASKIRTIES GRUPĖS (KITOS PASKIRTIES STATINIAI) Ž. SKLYPE KAD. NR. 3403/0009:10 ir A. VIENUOLIO G., ANYKŠČIŲ M., ANYKŠČIŲ R. SAV., REKONSTRAVIMO PROJEKTAS Vieta: Anykščių rajono sav. Anykščių m.	
PV. A976,0267	M. NEMUNIENĖ		2025 11 27	**SKLYPO SUTVARKYMO (SKLYPO PLANO) DALIES AIŠKINAMASIS RAŠTAS**	LAIDA
ARCH.	M. GRINEVIČIUS		2025 11 27		A
ARCH.	G. ČERSKUTĖ		2025 11 27		
LT	**ANYKŠČIŲ RAJONO SAVIVALDYBĖS ADMINISTRACIJA**			NOA/1-SU-378-TDP-SP.AR	LAPAS 1 / LAPŲ 1

1. Projekto rengimo pagrindas

Kitų inžinerinių statinių paskirties grupės (kitos paskirties statiniai) ž. sklype kad. nr. 3403/0009:10 ir A. Vienuolio g., Anykščių m., Anykščių r. sav., rekonstravimo projektas, anksčiau A.Vienuolio-Žukausko paminklo teritorijos sklypo dalies sutvarkymo techninis darbo projekto A laida (toliau - Projektas) parengtas vadovaujantis sutartimi Nr. NOA/1-SU-378 tarp Užsakovo “Anykščių rajono savivaldybės administracija” ir UAB „Noarchitects“, LR įstatymais bei galiojančiomis normomis, taisyklėmis, statybos techniniais reglamentais ir rekomendacijomis.
Projektas rengiamas atsižvelgiant į Anykščių rajono savivaldybės žalinimo plano sprendinius[1]. Šis planas skirtas didinti žolinių augalų ir želdinių kiekį, įgyvendinti gamta pagrįstus sprendimus, kurie teikia ekologinę, socialinę ir ekonominę naudą. Žalinimo sprendiniai apima strategiškai suplanuotą natūralių ir pusiau natūralių ekosistemų tinklą, kurio tikslas – gerinti aplinkos kokybę urbanizuotose teritorijose ir gerinti gyventojų gyvenimo sąlygas. Planas nustato problemines sritis, kuriose labiausiai trūksta žaliųjų plotų, ir siūlo priemones, kaip didinti biologinę įvairovę bei mažinti taršą.

Privalomųjų dokumentų sąrašas:
1. Projektavimo užduotis (techninė specifikacija);
2. UAB Noarchitects Anykščių A. Vienuolio - Žukausko paminklo teritorijos sklypo dalies sutvarkymo techninis darbo projektas;
3. Žemės sklypo teisinės registracijos Lietuvos Respublikos nekilnojamojo turto registre dokumentai ir žemės sklypo nuomos (panaudos) dokumentai;
4. Statinių kadastrinių matavimų ir teisinės registracijos Nekilnojamojo turto registre dokumentai;
5. Statinių kadastrinių matavimų bylų kopijos;
6. Sklypo topografiniai matavimai, atlikti 2025 m. UAB “GEOVISATA”;
7. Anykščių miesto darnaus judumo planas, patvirtintas 2023 m. liepos 27 d.
8. Specialiųjų reikalavimų dokumentai;
9. Prisijungimo sąlygos Nr. 2E-4311, išduotos Lietuvos automobilių kelių direkcijos 2018-10-31 d.;
10. Planuojamos ūkinės veiklos įgyvendinimo poveikio įsteigtoms ar potencialioms ,,NATURA 2000", teritorijoms reikšmingumo išvada Nr. NV2-7 (8.9.), išduota 2017-04-25 d.;
11. 2018 m. UAB ,,Geomira" atliktų Projektinių inžinerinių geologinių ir geotechninių tyrimų ataskaita;
12. 2019 m. Nacionalinės žemės tarnybos sutikimas tiesti susisiekimo komunikacijas, inžinerinius tinklus ir statyti jiems funkcionuoti būtinus statinius valstybinėje žemėje, kurioje nesuformuoti žemės sklypai;
13. UAB "Arbovita ir Ko" eksperto arboristo Renaldo Žilinsko A. Vienuolio – žukausko skvere anykščiuose augančių medžių būklės arboristinis įvertinimas[2] 2025 m.;
14. 2013 m. sklypo dalyje atliktų archeologinių žvalgomųjų tyrimų planas;
15. Nekilnojamojo kultūros paveldo vertinimo tarybos 2019-09-16 d. aktas Nr. KPD-AV-1459;
16. Anykščių miesto istorinės dalies (unikalaus objekto kodas 17071, buvęs kodas UV2) nekilnojamojo kultūros paveldo apsaugos specialusis planas (rengėjas – UAB „Projektavimo ir restauravimo institutas“, PA – Giedrė Miknevičienė; patvirtintas Anykščių rajono savivaldybės tarybos 2011-03-10 sprendimu Nr. TS-99);
17. Kultūros vertybių registro duomenys;
18. Papildomi archyviniai dokumentai.

[1] Žalinimo planas - Anykščių rajono savivaldybės tarybos 2024-09-26 sprendimas Nr. 1-TS-263 „Dėl Anykščių miesto dalies teritorijos žaliosios infrastruktūros poreikio schemos (žemėlapio) patvirtinimo“. Prieiga per internetą: https://www.anyksciai.lt/doclib/2hsogwgnkr4xj7mz7kpmdgy7a3sqz2da

[2] UAB "Arbovita ir Ko" eksperto arboristo Renaldo Žilinsko A. Vienuolio – žukausko skvere anykščiuose augančių medžių būklės arboristinis įvertinimas. Prieiga per internetą: https://www.checktrees.com/map/#%7B%22zoom%22%3A19%2C%22lat%22%3A55.52605174136072%2C%22lng%22%3A25.103626749497526%7D

2. Bendrieji duomenys

Statybos vieta	Anykščių m., Anykščių r. sav.
Statybos rūšis	Rekonstravimas
Statinių paskirtis	Kiti inžineriniai statiniai
Statinių kategorija	Nesudėtingieji statiniai
Unikalus objektų kodas Kultūros vertybių registre	Anykščių senojo miesto vieta 17147; Anykščių regioninis parkas 947; Anykščių miesto istorinė dalis 17071; Rašytojo A. Žukausko – Vienuolio paminklas 15283;
Techninio darbo projekto rengėjas	UAB „Noarchitects“
Techninio darbo projekto užsakovas	Anykščių rajono savivaldybės administracija a. k. 188774637
Statytojas	Anykščių rajono savivaldybė sav. k. 111100241

3. Projekto tikslas

Projektu siekiama kompleksiškai sutvarkyti rašytojo A. Žukausko-Vienuolio paminklo teritorijos dalį Anykščių mieste (kadastro Nr. 3403/0009:10), pritaikant ją visuomenės poreikiams. Tai yra anksčiau parengto projekto "Anykščių A. Vienuolio - Žukausko paminklo teritorijos sklypo dalies sutvarkymo techninis darbo projektas" koregavimas ir papildymas (toliau - projekto A laida). Projekto A laida detaliai įgyvendina Anykščių miesto žalinimo schemos sprendinius, numatydama daugiau želdynų ir taip didindama žaliąjį plotą. Siekiant prisidėti prie tvaresnės aplinkos, didelė dalis kietųjų dangų keičiamos į vandeniui laidžias dangas, kurios pagerins lietaus vandens infiltraciją į gruntą. Be to, siekiant lankytojams suteikti naujų patirčių, numatyta įrengti pakeltą tako dalį su aptvėrimu, skirtą apžvalgai, leidžiančią mėgautis vaizdu į Šventosios upę iš aukštesnės perspektyvos. Projekto metu taip pat buvo peržiūrėtos ir pakeistos kai kurios apdailos medžiagos – pavyzdžiui, planuotas „Corten“ plienas buvo pakeistas į dekoratyvinį betoną, kuris padės sukurti šiuolaikišką, tačiau darniai su aplinka derantį įvaizdį. Sprendimais siekama ne tik atnaujinti paminklo teritoriją, bet ir padarys ją patrauklesne, funkcionalesne bei ekologiškesne erdve.

4. Sklypo apibūdinimas

Valstybei priklausantys sklypas (kad. Nr. 3403/0009:10), kurio bendras plotas - 6014 m^2, yra Anykščių r. sav., Anykščių miesto centrinėje dalyje. Sklypas šiaurės vakarų kryptimi ribojasi su Šventosios upe, rytų kryptimi ribojasi su Paupio g., pietų kryptimi - su A. Vienuolio g. Teritorijos reljefas kintantis, žemėjantis link Šventosios upės.

Sklypas patenka į Anykščių senojo miesto vietos (kodas 17147) teritoriją, Anykščių regioninio parko (kodas 947) teritoriją, Anykščių miesto istorinės dalies (kodas 17071) teritoriją.

Statiniai sklypo teritorijoje:

- Esami inžineriniai statiniai: b1 (takai, laiptai, atraminės sienutės) - betono plytelės; b2 - granito danga;
- Rašytojo A. Žukausko – Vienuolio paminklas, įtrauktas į kultūros vertybių registrą, unikalus objekto kodas 15283. Paminklo autorius - skulptorius P. Aleksandravičius, architektas V. Gabriūnas.
- Esami inžineriniai tinklai: į statybos darbų zonos ribas patenka elektros tinklai, ryšio tinklai, lietaus nuotekų surinkimo tinklai, buitinių nuotekų surinkimo tinklai, šilumos tiekimo tinklai;

Statiniai už Rašytojo A. Žukausko – Vienuolio paminklo teritorijos sklypo ribų, valstybinėje žemėje:

- Takas (esamas šaligatvis) prie A. Vienuolio gatvės (nuo Paupio g. iki tilto per Šventosios upę).

5. Esama būklė

Teritorijoje esami pėsčiųjų takai iš betono trinkelių susidėvėję, aikštės danga aplink A. Vienuolio-Žukausko paminklą netolygi, trinkelės ne vienodame aukštyje, vietomis susmegusios. Laiptų link A. Vienuolio gatvės granitinių pakopų aukštis nevienodas, nulinkusios. Į skverą sunku patekti žmonėms su negalia. Esami suoliukai bei šiukšlių dėžės susidėvėję, neatitinka šiuolaikinių poreikių bei estetikos. Apšvietimas neatitinka esamų higienos normų reikalavimų.

6. Nekilnojamojo kultūros paveldo apsauga

Rašytojo A. Žukausko – Vienuolio paminklas (15283) yra Anykščių senojo miesto vietoje (kodas 17147) ir Anykščių miesto istorinėje dalyje (kodas 17071) (pav. 1):



pav. 1 - Ištrauka iš Nekilnojamojo kultūros vertybių registro žemėlapio (https://kvr.kpd.lt/#/static-heritage-search)

6.1. Anykščių senojo miesto vieta (kodas 17147, buvę kodai A1400, AR1882)

Techninio darbo projekto sprendiniai užtikrins Rašytojo Antano Žukausko - Vienuolio paminklo (15283) vertingųjų savybių, nustatytų Nekilnojamojo kultūros paveldo vertinimo tarybos aktu dėl duomenų patikslinimo Nr. KPD-AV-1459, 2019-09-16, išsaugojimą bei fizinės būklės pagerinimą. Esant poreikiui, tvarkybos darbų projektas bus rengiamas atsižvelgiant į Kultūros paveldo departamento nustatytas sąlygas.

Anykščių senojo miesto vietoje (17147) žemės judinimo darbų vietose būtini archeologiniai tyrimai PTR 2.13.01:2011 „Archeologinio paveldo tvarkyba" nustatyta tvarka. Jei *„atliekant darbus bus aptinkama archeologinių radinių ar nekilnojamojo daikto vertingųjų savybių, valdytojai ar darbus atliekantys asmenys apie tai privalo pranešti savivaldybės paveldosaugos padaliniui, o šis informuoti Kultūros paveldo departamentą, departamentas gali sustabdyti darbus 15 dienų. Per šį terminą jis kartu su savivaldybės paveldosaugos padaliniu turi patikrinti pranešimą ir priimti sprendimą inicijuoti ar neinicijuoti aptiktos nekilnojamosios kultūros vertybės įregistravimą, kultūros paveldo objekto skelbimą saugomu ar aptiktos vertingosios savybės atskleidimą ir apsaugos reikalavimų patikslinimą*“ (LR Nekilnojamojo kultūros paveldo apsaugos įstatymo 9 str. 3 d.).

Archeologiniai tyrimai numatyti.

6.2. Anykščių miesto istorinė dalis (kodas 17071, buvęs kodas UV2)

Įregistravimo data: 1993-12-02
Statusas: registrinis
Objekto reikšmingumo lygmuo: vietinis
Rūšis: nekilnojamas
Vertybė pagal sandarą: pavienis objektas
Vertingųjų savybių pobūdis: archeologinis (lemiantis reikšmingumą); architektūrinis (lemiantis reikšmingumą svarbus); istorinis (lemiantis reikšmingumą svarbus); kraštovaizdžio; urbanistinis (lemiantis reikšmingumą svarbus).
Vertingosios savybės nustatytos Nekilnojamojo kultūros paveldo vertinimo tarybos aktu dėl duomenų patikslinimo Nr. KPD-RM-215, 2007-02-13, su vėlesniais patikslinimais (žiūr. https://kvr.kpd.lt/#/static-heritage-search)

Techninio darbo projekto sprendiniai neturės neigiamos įtakos Anykščių miesto istorinės dalies vertingosioms savybėms: saugomoms panoramoms, perspektyvoms, išklotinėms.

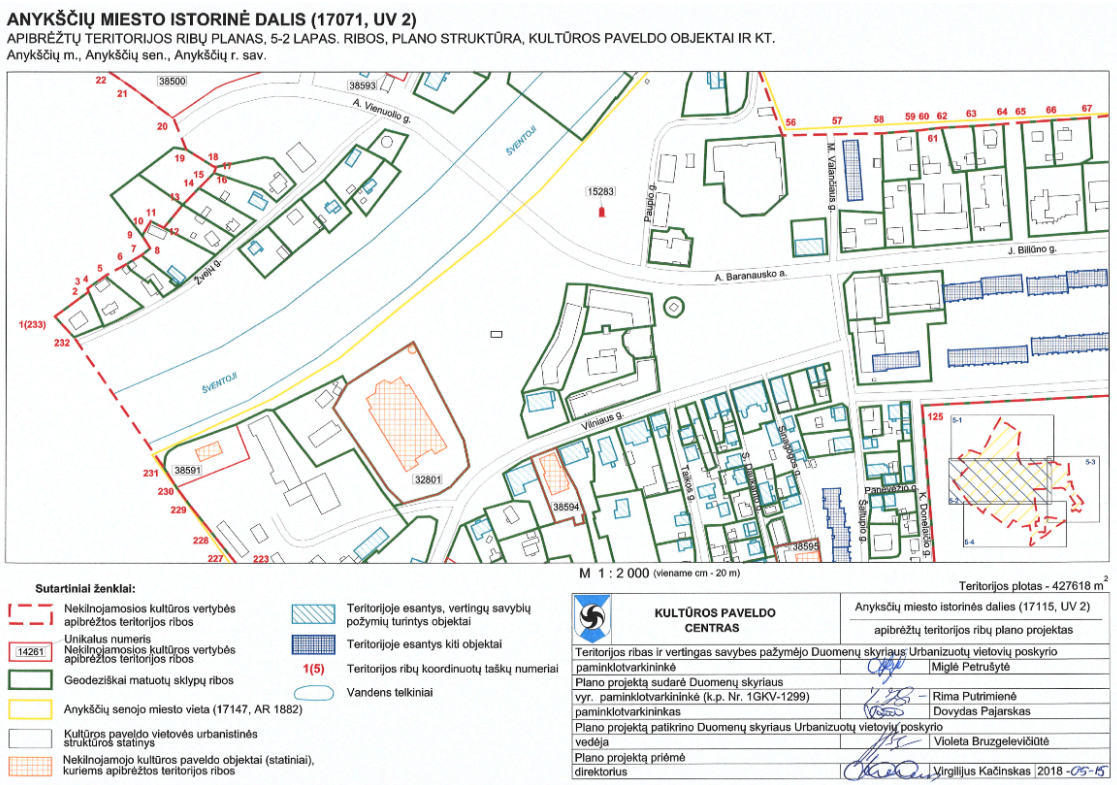

pav. 2 - Ištrauka iš Apibrėžtų teritorijos ribų plano (TRP) (https://kvr.kpd.lt/#/static-heritage-search)

6.3. Rašytojo Antano Žukausko - Vienuolio paminklas (kodas 15283, buvęs kodas DR1301)

Statusas: registrinis
Objekto reikšmingumo lygmuo: regioninis
Rūšis: nekilnojamas
Vertybė pagal sandarą: pavienis objektas

Vertingųjų savybių pobūdis: dailės (lemiantis reikšmingumą svarbus); memorialinis (lemiantis reikšmingumą svarbus).
Vertingosios savybės nustatytos Nekilnojamojo kultūros paveldo vertinimo tarybos aktu dėl duomenų patikslinimo Nr. KPD-AV-1459, 2019-09-16:
„Vertingosios savybės:
1.1.2. tūrinė erdvinė kompozicija - ***planinė struktūra, tūrinė erdvinė kompozicija, kurią sudaro Rašytojo Antano Žukausko - Vienuolio paminklas, stovintis nelygiašonės trapecijos formos plano skvere*** *(-; -; IKONOGR Nr. 1-5; FF Nr. 1-10; 2019 m.);*
1.1.4. fasadų architektūrinis sprendimas - ***skulptūrinė sėdinčio ant suolo Antano Vienuolio figūra, pastatyta ant žemo postamento*** *(skulptūra: 3,03 x 1,87 x 1,92 m, postamentas: 0,79 x 2,21 x 2,21 m; būklė gera; FF Nr. 5-10; 2019 m.);* ***fasadų apdaila ir puošyba - postamento fasado įrašas „ANTANAS VIENUOLIS“*** *(-; būklė gera; FF Nr. 7, 8, 11; 2019 m.);*
1.1.5. konstrukcijos - ***pamatas su granitiniu cokoliu*** *(pamatas netyrinėtas; cokolio būklė gera; žr. 15.4; FF Nr. 11; 2019 m.);* ***kvadratinio plano granitinis postamentas*** *(-; būklė gera; FF Nr. 6-11; 2019 m.);* ***bronzinė skulptūra ant plokščio plinto*** *(-; būklė gera; FF Nr. 6-10; 2019 m.);*
1.3.2. buvusių komplekso dalių (statinių) liekanos ar jų vietos - ***centrinių laiptų su atraminėmis sienelėmis vieta PV dalyje*** *(-; -; TRP; IKONOGR Nr. 1-3, 5; FF Nr. 1, 2, 5, 12, 13; 2019 m.);* ***laiptų Š dalyje vieta*** *(-; -; TRP; IKONOGR Nr. 3; FF Nr. 14; 2019 m.);*
1.3.4. žemės ir jos paviršiaus elementai - ***reljefas*** *(Šventosios upės slėnio aukštutinė terasa; -; FF Nr. 1-4, 14; 2019 m.);*
1.3.6. želdynai ir želdiniai - ***apželdinimo mažalapių liepų eile pobūdis R dalyje*** *(-; būklė gera; TRP; IKONOGR Nr. 1-3; FF Nr. 1-4, 15; 2019 m.).*
4. Artimiausios kultūros paveldo objekto teritoriją ar vietovę supančios aplinkos kultūrinio kraštovaizdžio vertingosios savybės - ***Anykščių miesto istorinė dalis u. k. 17071, UV2*** *(-; -; TRP; 2019 m.);* ***Anykščių senojo miesto vieta u. k. 17147, A1400*** *(-; -; TRP; 2019 m.);* ***Anykščių senamiesčio urbanistinis draustinis*** *(-; -; TRP; 2019 m.);*
5. Faktai apie svarbias visuomenės, kultūros ir valstybės istorijos asmenybes, įvykius, tautosakos, literatūros ar kitus meno kūrinius, netradicinius ieškojimus, kurie susiję su objektu - ***1982 m. balandžio 6 d. paminklas pastatytas Antanui Žukauskui Vienuoliui (1882-1957) - Lietuvos rašytojui, prozininkui, dramaturgui, muziejininkui, visuomenininkui, farmacininkui“.***

7. Kiti duomenys

Sklype esančių kitoms žinyboms priklausančių inžinerinių tinklų ar komunikacijų apsauginių zonų dydžiai, nustatyti veiklos apribojimai (servitutai):

XIX Nekilnojamųjų kultūros vertybių teritorija ir apsaugos zonos	6014 m2
XLIX Vandentiekio, lietaus ir fekalinės kanalizacijos tinklų ir įrenginių apsaugos zonos	1620 m2
XLVIII Šilumos ir karšto vandens tiekimo tinklų apsaugos zonos	1025 m2
XXXIV Nacionaliniai ir regioniniai parkai	6014 m2
VI. Elektros linijų apsaugos zonos	1015 m2
I.Ryšių linijų apsaugos zonos	69 m
Servitutas - teisė aptarnauti požemines, antžemines komunikacijas	1015 m

Žiūrėti Žemės sklypo su nustatytomis specialiosiomis žemės naudojimo sąlygomis planą.

8. Sprendiniai

Skvero koncepcija nutolsta nuo tradicinio, vieno aspekto asmenybės įamžinimo. Vietoj to, kad A. Vienuolis būtų pristatomas tik kaip rašytojas, siekiama atskleisti ir jo, kaip vaistininko bei aistringo gamtininko, veiklą.
Ši tema integruojama per visą skvero dizainą. Planuojama įrengti pažintinius stendus su tekstais ir nuorodomis, kurie supažindintų lankytojus su A. Vienuolio ryšiu su medicina ir gamta.

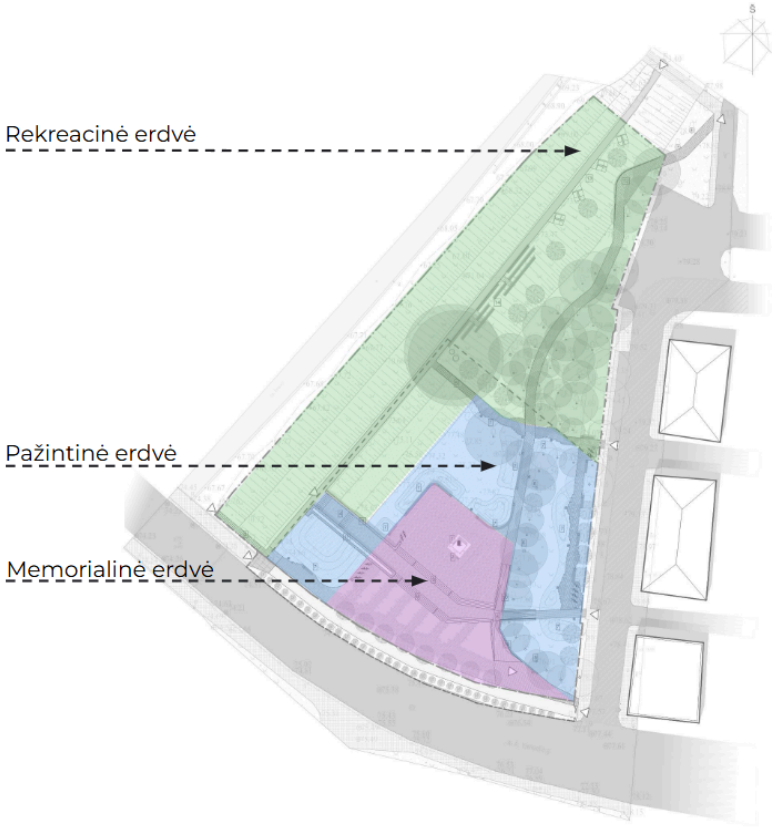

pav. 3. Funkcinis zonavimas

Siekiant patenkinti skirtingus lankytojų poreikius, skveras yra aiškiai suskirstytas į funkcines zonas: Memorialinė erdvė skirta ramiam susikaupimui ir A. Vienuolio atminimui. Čia akcentuojamas rašytojo paminklas ir jį supanti aplinka. Rekreacinė erdvė pritaikyta aktyvesniam poilsiui, su patogiais suoliukais, žaidimų elementais ar tiesiog erdvėmis laisvalaikiui. Pažintinė erdvė integruoja edukacinius stendus ir vaistinių augalų želdynus, kviesdama lankytojus domėtis ir mokytis.

Išlaikoma susiformavusi sklypo planinė struktūra ir centriniai laiptai su atraminėmis sienelėmis. Nuo A. Vienuolio gatvės projektuojamas skulptūrinis pandusas subtiliai papildo aikštės kompoziciją, suteikdamas lengvą patekimą žmonėms su negalia, mamoms su vežimėliais, dviratininkams ir kitiems miestiečiams.
Projekte numatomas už A. Vienuolio - Žukausko paminklo esančios mažalapių liepų eilės trūkstamų liepų atsodinimas bei lajų pašvietimas iš apačios, siekiant paryškinti V. Gabriūno idėją. (pav. 3).

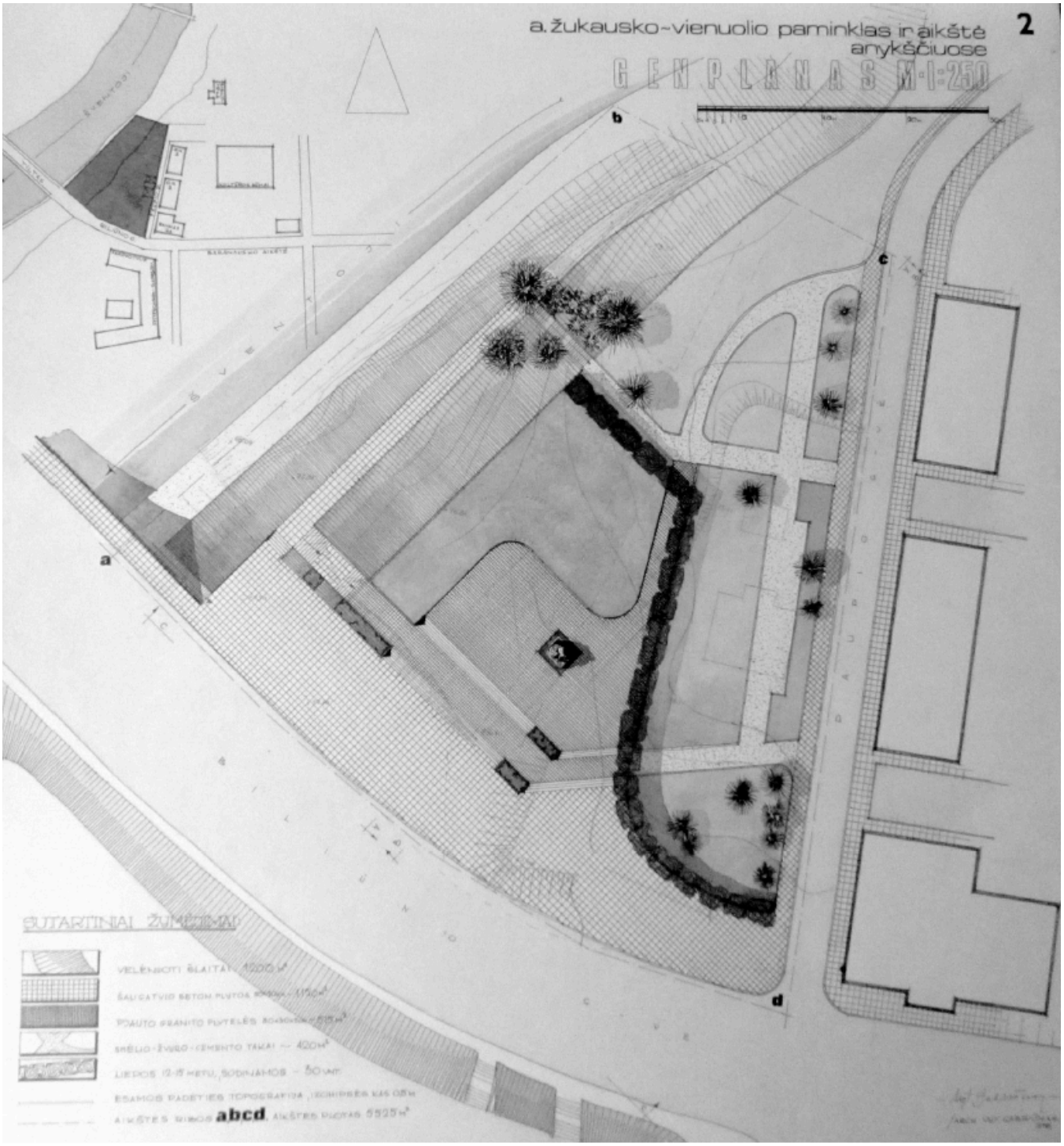

pav. 1. Architekto V. Gabriūno 1978m. projekto sklypo planas



pav. 2. Vizualizacija. Vaizdas iš paukščio skrydžio



pav. 3. Vizualizacija. Vaizdas nuo gatvės



pav. 4. Vizualizacija. Gėlynų vizualizacija



pav. 5. Vizualizacija. Aikštės zona

9. Esamų takų rekonstravimas

Esamų takų išdėstymas koreguojamas, pritaikomas prie dabartinių srautų, sukuriama galimybė laisvai judėti žmonėms su negalia. Takų medžiagiškumas parenkamas atsižvelgiant į teritorijos reljefo, estetikos bei takų eksploatavimo aspektus, Anykščių miesto žalinimo schemos sprendinius. Dangoms numatomos medžiagos - ažūrinės betoninės trinkelės su vejos intarpais arba rišta akmenukų skalda takų ir aikštės zonoje ir natūralaus

granito danga zonoje aplink A. Vienuolio paminklą. Paminklo ir laiptų tąsoje šiaurės rytų kryptimi projektuojama nauja jungtis - ažūrinis takas pritaikytas žmonėms su negalia.

10. Pagrindinis takas

Formuojamas centrinis takas kuris atkuria funkcinius ryšius (buvusios gatvės ašyje), apjungia skirtingas teritorijos funkcijas ir leidžia pasiekti įvairioms lankytojų grupėms.

11. Pakelta tako dalis

Ties šiaurine sklypo dalimi formuojama pakelta tako dalis, taip apsaugant medžius (atsitraukiant) bei sukuriant galimybę pratęsti ir sujungti istorinį funkcinį ryšį.



pav. 6. Vizualizacija. Pakelta tako dalis

12. Esamų atraminių sienučių apdailos atnaujinimas (B1, B2)

Sienutės nuvalomos smėliasrove, naudojamos surišančios medžiagos, užtaisomos esamos angos, įtrūkimai.
Montuojamas apšvietimas sienučių ribojamiems laiptams apšviesti.
Naikinamas kazokinis kadagys, augantis B1 sienutės suformuotame gazone, sodinami nauji augalai (žiūrėti projekto Sklypo plano dalyje).

13. Laiptų remontas

Esami laiptai remontuojami. Po pakopomis įrengiamas naujas betono pamatas (žiūrėti projekto Statinio konstrukcijų dalyje) . Esant galimybei esamos granito laiptų pakopos pernaudojamos - nuvalomos, taisoma geometrija, paviršius bučarduojamas.

14. Apželdinimo sprendiniai

Numatomas naujų želdinių sodinimas ir tvarkymas, atsižvelgiant į Želdinių inventorizacijos išvadas. Numatomas mažalapių liepų eilės atsodinimas už A. Vienuolio paminklo.
Pagrindinė projektuojamų gėlynų idėja glaudžiai susijusi su A. Vienuolio – Žukausko asmenybės biografija. Asmenybė paskatino gėlynų plotus projektuoti vaistinių ir žolinių augalų kompozicijomis, kurios būtų atpažįstamos, kaip šio skvero išskirtinis bruožas.
Projektuojamos naujos „žaliosios linijos“ ties A. Vienuolio gatve. Krūmų linija palei gatvę ir medžių palei aikštės ribą.

15. Takų konstrukciniai sprendiniai

Atnaujinamos dangų konstrukcijos parenkamos pagal normatyvinius reikalavimus, atliktų inžinerinių tyrinėjimų išvadas.



pav. 7. Dangų estetiniai sprendimai

- Projektuojame esamų takų dangų ir atraminių sienučių apdailos atnaujinimą;
- Numatome centrinių laiptų remontą, atnaujinant laiptų konstrukciją ir panaudojant esamas granito plokštes;
- Numatome kitų sklype esančių laiptų remontą bei turėklų įrengimą;
- Atnaujiname dangą prie A. Vienuolio paminklo, numatome naują vietą esamai paminklo autoriaus lentelei;
- Pakoreguojame esamų, susiformavusių takų išdėstymą, pritaikome prie dabartinių žmonių srautų;
- Remiantis Anykščių miesto darnaus judumo planu projektuojame naujų medžių ir krūmynų sodinimą sklypo teritoriją atribojant nuo triukšmingos A. Vienuolio gatvės, bei kuriant šešėlį dangoms.
- Pėsčiųjų takas A. Vienuolio gatvės pusėje projektuojamas už naujai numatytos medžių ir krūmų eilės (aikštės pusėje) išsaugant erdvę monumento apžvalgai, sukuriant saugesnę, jaukesnę erdvę pėstiesiems;

- Įrengiame pandusą ir teritoriją pritaikome žmonėms su negalia bei suteikiame galimybę paprasčiau judėti teritorijoje;
- Projektuojame dviračių stovų, suoliukų bei šiukšliadėžių įrengimą;
- Projektuojame LED apšvietimą;
- Projektuojame daugiamečiais vaistiniais augalų apželdinimą;

16. Tvarumas

Projekte didelis dėmesys skiriamas šiuolaikiniams urbanistiniams standartams, tvarumui ir prieinamumui. Visa skvero infrastruktūra – takai, priėjimai prie suoliukų ir kitų elementų – projektuojama taip, kad būtų patogi naudotis žmonėms su judėjimo negalia.

Anykščių miesto dalies teritorijos žalinimo schemos (pav. 4) sprendinių integravimas A laidos projekte:

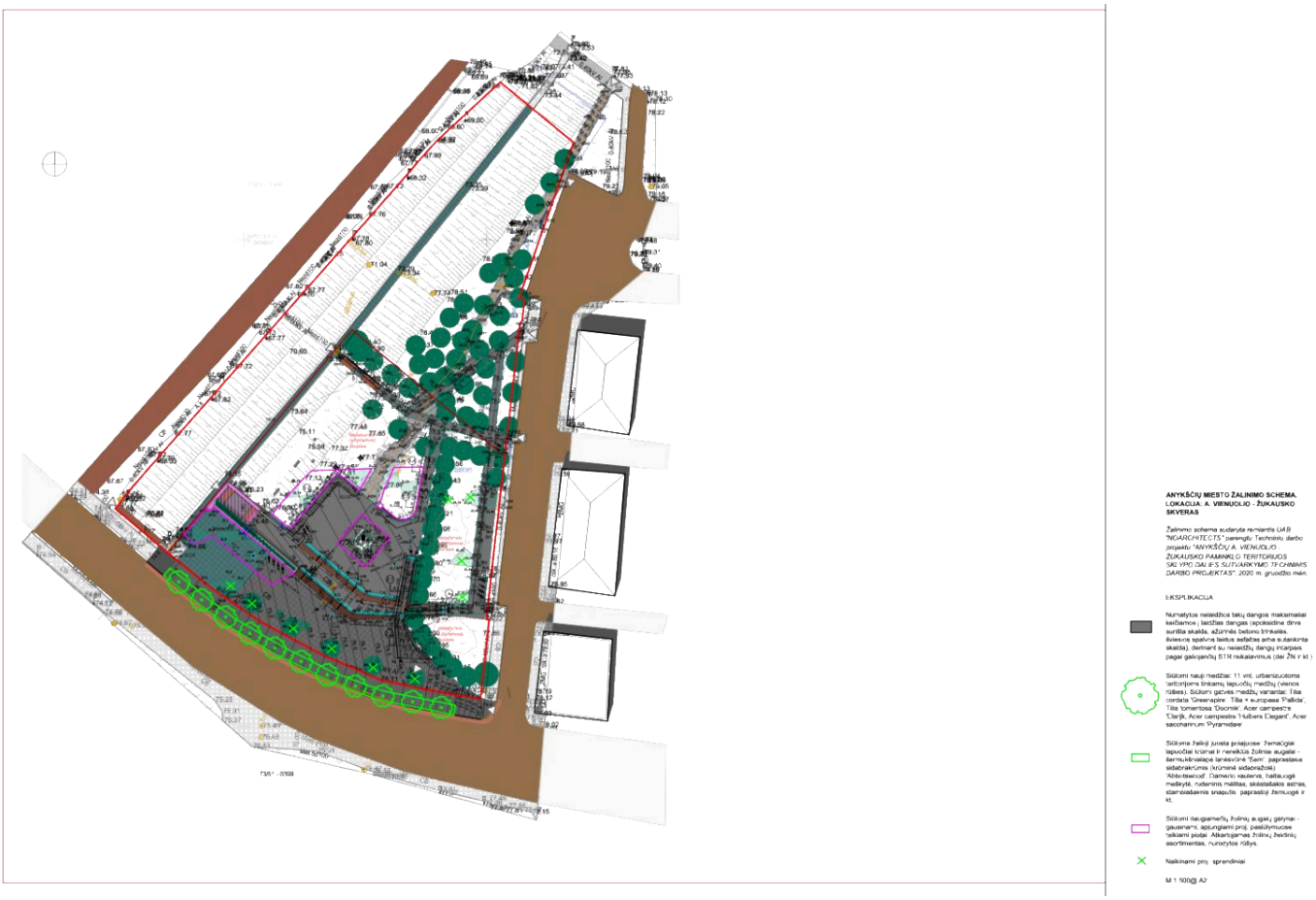

pav.8. Anykščių miesto dalies teritorijos žalinimo schema

Dangos:
- Siekiant tvariai tvarkyti lietaus vandenį ir sumažinti miesto kanalizacijos apkrovą, didelė dalis skvero takų ir aikščių keičiamos vandeniui laidžiomis dangomis. Tai leidžia lietaus vandeniui natūraliai susigerti į gruntą.
- Sumažinamas kietų dangų plotas, keičiamas veja ar želdynais
- Šalia esamų brandžių medžių atnaujinamų dangų bortai projektuojami seklūs (apie 120 mm) tam, kad nuo mechaninio pažeidimo būtų apsaugoti esamų medžių šaknynai.
- Akcentuojama dviračių transporto svarba. Vadovaujantis Anykščių rajono savivaldybės taryba 2023 m. liepos 27 d. sprendimu Nr. 1-TS-230 „Dėl Anykščių miesto darnaus judumo plano tvirtinimo“ projektuojami dviračių takai ties

A.Vienuolio gatve bei specialiu dviračių infrastruktūros ženklinimu Paupio g., integruojant ją į bendrą miesto tinklą (pav. 5,6) ir taip skatinant ekologišką susisiekimą.

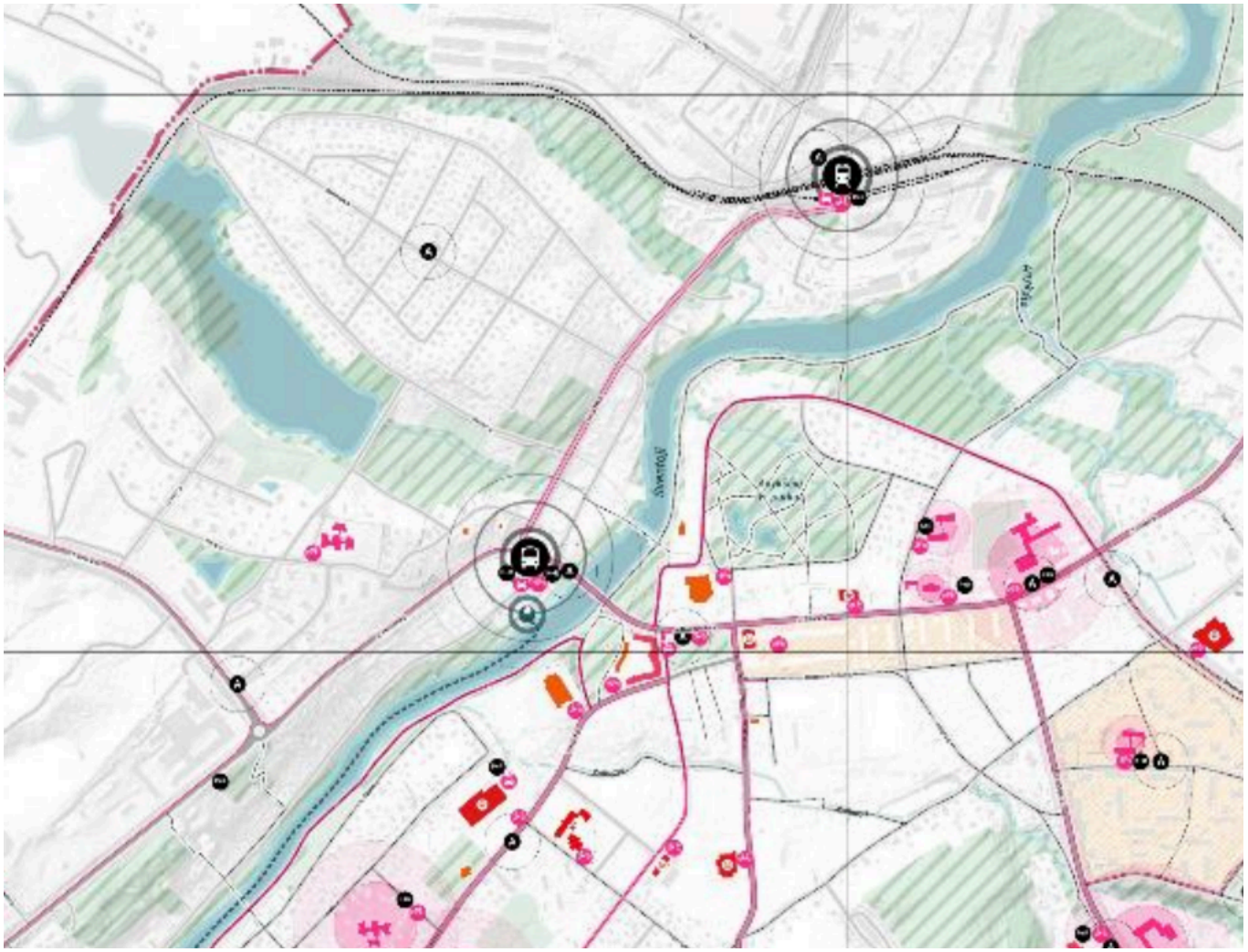

pav.9. Dviračių susisiekimo schema pagal Anykščių miesto darnaus judumo planą



pav.10. Siūlomas A. Vienuolio g. (ties tilto pabaiga) profilis pagal Anykščių miesto darnaus judumo planą

Želdiniai:
- Didinamas bendras skvero želdinių kiekis. Gausinamas projektuojamų medžių kiekis skvero pietuose.
- Nuo A. Vienuolio gatvės projektuojama nauja žalioji juosta
- Esami vertingi medžiai ir kiti želdiniai yra saugomi, gerinama jų būklė. Numatomi darbai papildomi išsamiu arboristiniu esamų želdinių būklės įvertinimu. Juo remiantis parengiamos ir pritaikomos teroristinės esamų medžių gerovės didinimo priemonės (pvz., augavietes revitalizavimas, želdinių genėjimas, sutvirtinimas ir kt.).
- Apjungiami ir gausinami daugiamečių augalų gėlynų plotai skvero centrinėje ir vakarinėje dalyje. Keičiama želdinių plotų forma didinant želdinių gyvybingumą ir ekologinį efektyvumą taip sumažinant intensyvios priežiūros reikalaujančius plotus.

Kita:
Numatytas naujos mažosios architektūros įrengimas šlaito zonoje (gultai, amfiteatras) prisideda prie žalinimo plano įrengimo metodikos II skyriuje numatytų tikslų, padedant reguliuoti vietovės mikroklimatą, didinant pėsčiųjų buvimą.

17. Teritorijos vertikalus planavimas, lietaus vandens nuvedimas

Vadovaujantis teisės aktų reikalavimais bei projekto sprendiniais, sklypo vertikalus planavimas atliekamas atsižvelgiant į esamą kintantį, link Šventosios upės žemėjantį reljefą, išsaugant istoriškai susiformavusią sklypo planinę struktūrą (centrinius laiptus, atramines sienutes). Aukščių skirtumai sprendžiami remontuojant esamus laiptus (nauji pamatai, granito pakopų atnaujinimas) bei įrengiant naujus pandusus, užtikrinančius žmonių su negalia judėjimą (nuolydis iki 5 proc.).
Lietaus vandens nuvedimui taikomi tvarūs inžineriniai sprendimai: didelė dalis kietųjų dangų keičiamos į vandeniui laidžias (ažūrinės trinkelės su vejos intarpais, rišta akmenukų skalda), skatinant natūralią infiltraciją į gruntą. Paviršinės nuotekos nuo kietųjų dangų surenkamos per latakus (palei dviračių taką) ir dvigubo plyšio latakus (aikštės zonoje) bei nukreipiamos į projektuojamus gelžbetoninius filtracinius šulinius. Esant nepakankamai infiltracijai dėl grunto savybių, numatytas persipylimas į esamus miesto lietaus nuotekų tinklus.

18. Mažoji architektūra

Teritojai sukuriami unikalaus dizaino mažosios architektūros elementai, pabrėžiantys funkciją bei labiau atliepiantys V.Gabriūno pirminę idėją

Skulptūrinis suoliukas (S1-S4) / atskirai stovintys suoliukai (S5-S13)
Projektuojami suoliukai jungiami tarpusavyje, pabrėžia architekto V. Gabriūno pirminę aikštės formos idėją. Apdaila projektuojama iš nerūdijančio plieno ir tonuoto ir šlifuoto architektūrinio betono. Sėdimoji dalis numatoma iš ąžuolo masyvo. Apatinėje dalyje numatomas nerūdijančio plieno cokoliukas, kuriame montuojamas paslėptas LED apšvietimas.

Pamato įrengimo konstrukcijos detalizaciją žiūrėti konstrukcijų (K) dalyje.
Apšvietimo sprendinių detalizaciją žiūrėti elektrotechnikos (E) dalyje.

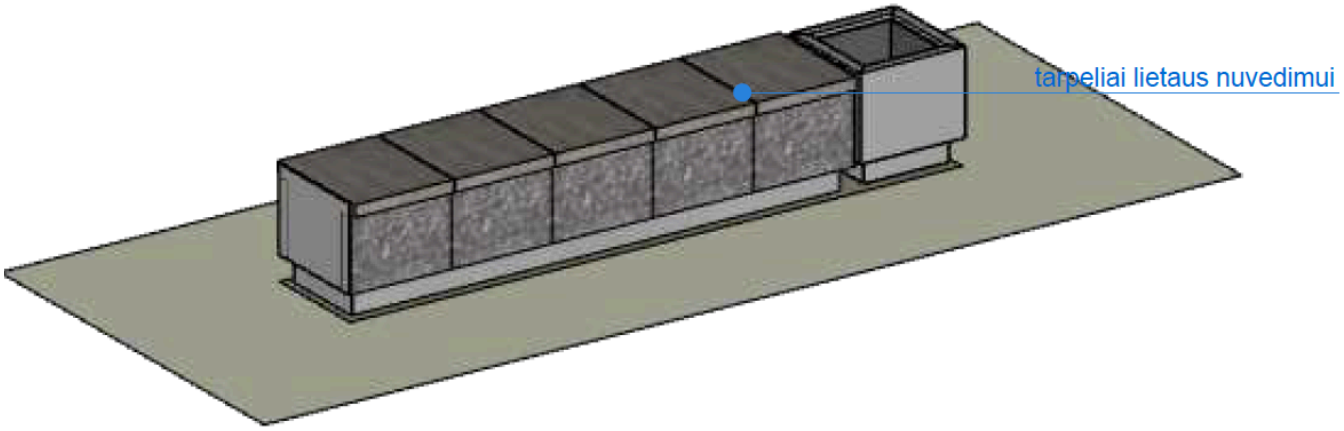

Šiukšliadėžė (R1-R4)
Projektuojama vientiso dizaino šiukšlinė, komponuojama kaip atskiras elementas arba kaip suoliuko sudedamoji dalis. Apdaila nerūdijantis plienas. Vidinė dalis projektuojama iš cinkuoto plieno lankstinio. Apatinėje dalyje numatomas cokoliukas, kuriame montuojamas paslėptas LED apšvietimas (tik šiukšliadėžėms komponuojmoms kartu su suoliuku).

Pamato įrengimo konstrukcijos detalizaciją žiūrėti konstrukcijų (K) dalyje.

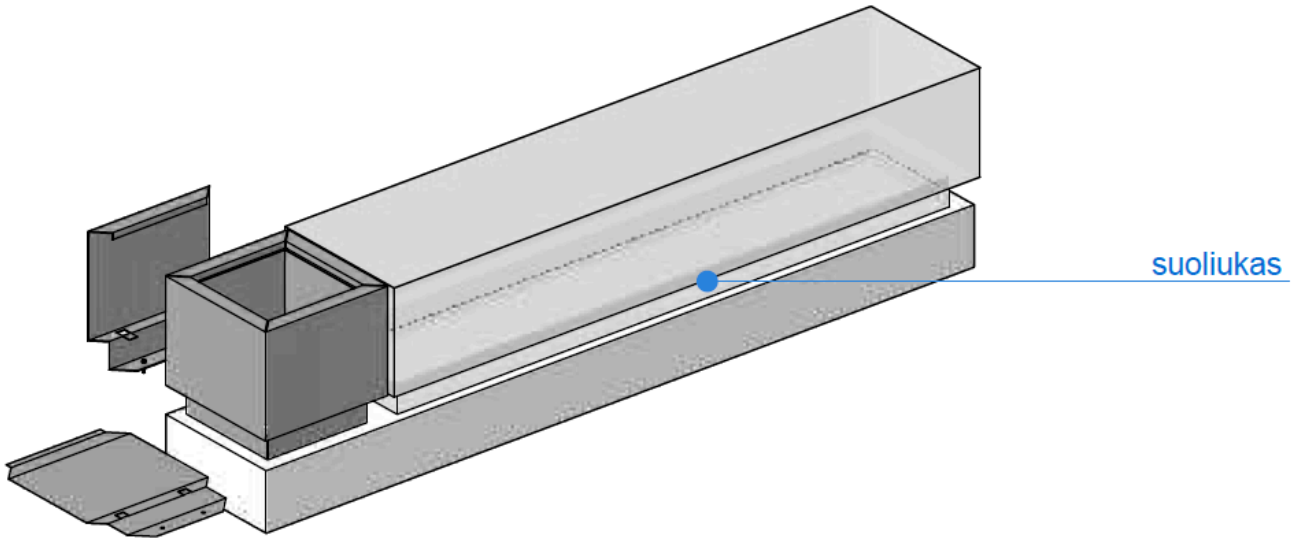

Pandusas (P1-P3)
Siekiant pritaikyti teritoriją žmonėms su negalia, mamoms su vežimėliais ir dviratininkams, projektuojamas naujas kompozicinis elementas aikštėje - pandusas. Apdaila projektuojama iš tonuoto, šlifuoto architektūrinio betono. Tako su nuolydžiu danga projektuojama iš granito trinkelių, įrengiamas panduso tako pašvietimas, turėklai.
Projektuojamas pašvietimas, įleistas į grindinį.

Pamato įrengimo konstrukcijos detalizaciją žiūrėti konstrukcijų (K) dalyje.
Apšvietimo sprendinių detalizaciją žiūrėti elektrotechnikos (E) dalyje.

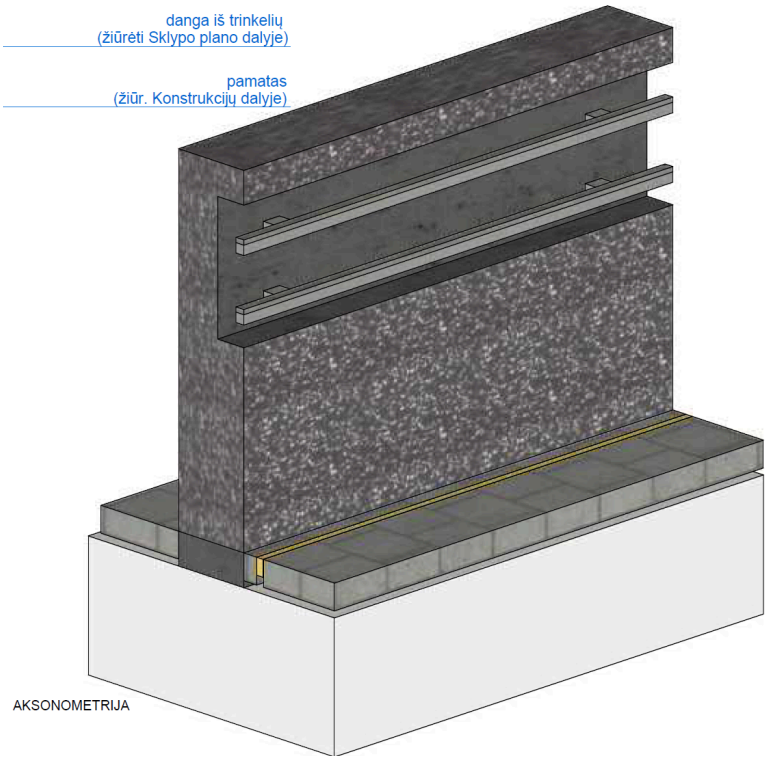

Panduso detalė

Dviračių stovas (D1-D4)
Projektuojamas iš atmosferos sąlygoms atsparaus nerūdijančio plieno vamzdžio 30x50. Projektuojamas pašvietimas turėkle.

Pamato įrengimo konstrukcijos detalizaciją žiūrėti konstrukcijų (K) dalyje.
Apšvietimo sprendinių detalizaciją žiūrėti elektrotechnikos (E) dalyje.

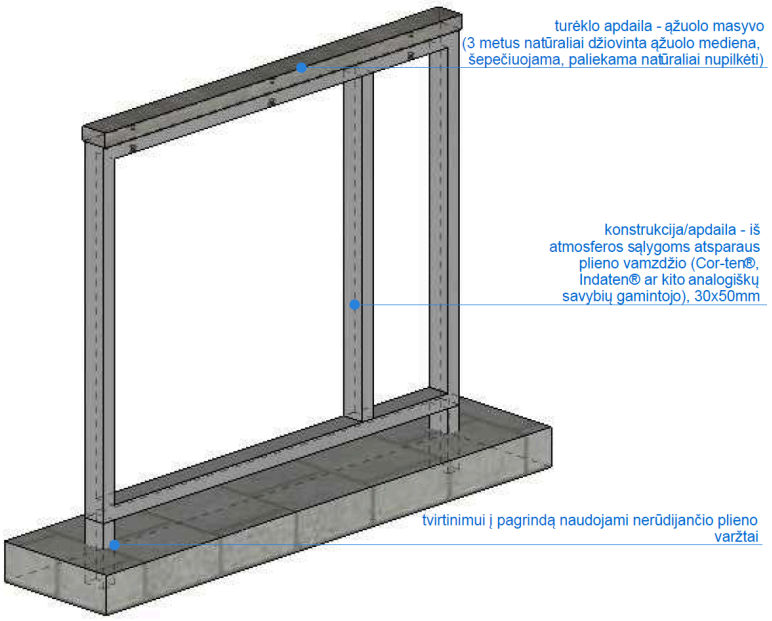

Laiptų Turėklai (T1-T5)
Projektuojamas iš atmosferos sąlygoms atsparaus nerūdijančio plieno vamzdžio 30x50. Projektuojamas pašvietimas turėkle.

Pamato įrengimo konstrukcijos detalizaciją žiūrėti konstrukcijų (K) dalyje.
Apšvietimo sprendinių detalizaciją žiūrėti elektrotechnikos (E) dalyje.

19. Atliekų surinkimas ir tvarkymas

Vadovaujantis „Statybinių atliekų tvarkymo taisyklėmis“ bei LR Atliekų tvarkymo įstatymu, projekte numatomi šie sprendiniai:

Statybos metu: Rangovas privalo vadovautis Statybinių atliekų tvarkymo planu. Statybvietėje susidarančios griovimo (ardomos dangos, betono laužas, seni bortai) ir statybinės atliekos (pakuotės, mediena, plastikas) privalo būti rūšiuojamos jų susidarymo vietoje į atskirus konteinerius. Prioritetas teikiamas atliekų paruošimui pakartotiniam naudojimui (pvz., betono laužo smulkinimui ir panaudojimui skaldai) arba perdirbimui. Visos surūšiuotos atliekos perduodamos teisę jas tvarkyti turinčioms įmonėms, išduodant atliekų perdavimą patvirtinančius dokumentus. Pavojingos atliekos (jei tokios būtų identifikuotos ardymo metu) atskiriamos ir tvarkomos pagal specialiuosius reikalavimus.

Eksploatavimo metu: Teritorijos švarai palaikyti projektuojamos mažosios architektūros elementų visumą atitinkančios šiukšliadėžės. Jos išdėstomos strategiškai patogiose vietose – šalia poilsio zonų, suoliukų ir pagrindinių pėsčiųjų takų sankirtų. Šiukšliadėžės parenkamos su vidiniais įdėklais lengvam aptarnavimui, uždaros arba su stogeliais, siekiant apsaugoti atliekas nuo kritulių ir paukščių/gyvūnų. Atliekų išvežimą pagal nustatytą grafiką organizuoja teritorijos administratorius, vadovaudamasis savivaldybės komunalinių atliekų tvarkymo taisyklėmis.

BRĖŽINIŲ IR TEKSTINIŲ DOKUMENTŲ SĄRAŠAS

Eil. Nr.	Dokumento Nr.	Laida	Dokumento pavadinimas
		Bendrieji duomenys	
01	NOA/1-SU-378/TDP-SP.SŽ	A	Brėžinių ir tekstinių dokumentų sudėties žiniaraštis
02	NOA/1-SU-378/TDP-SP.AR	A	Aiškinamasis raštas. Sklypo plano
03	NOA/1-SU-378-TDP-SP.KA.AR	A	Aiškinamasis raštas. Želdynai
04	NOA/1-SU-378/TDP-BD.ND	A	Normatyviniai ir kiti dokumentai, kuriais vadovaujantis parengta ši dalis
		Techninės specifikacijos	
05	NOA/1-SU-378/TDP-SP.TS	A	Techninės specifikacijos. Sklypo plano
06	NOA/1-SU-378-TDP-SP.KA.TS	A	Techninės specifikacijos. Želdynai
		Priedai	
07			Projekto dalies vadovo kvalifikaciją patvirtinantys dokumentas
08	NOA/1-SU-378/TDP-SP.ĮS	A	Programinės įrangos naudojamos techninio projekto dalies rengimui sąrašas
		Brėžiniai	
09	NOA/1-SU-378/TDP-SP.BR-ŽN	A	Brėžinių žiniaraštis
10	NOA/1-SU-378/TDP-SP.BR-00	A	Situacijos planas M 1:1000
11	NOA/1-SU-378/TDP-SP.BR-01	A	Sklypo planas. Pagrindinis brėžinys M 1:500
12	NOA/1-SU-378/TDP-SP.BR-02	A	Sklypo planas. Demontuojamos dangos ir elementai M 1:500
13	NOA/1-SU-378/TDP-SP.BR-03	A	Sklypo planas. Aukščių planas M 1:500
14	NOA/1-SU-378/TDP-SP.BR-04	A	Sklypo planas. Apšvietimas M 1:500
15	NOA/1-SU-378/TDP-SP.BR-05	A	Sklypo planas. Elementų pririšimo planas M 1:500
16	NOA/1-SU-378/TDP-SP.BR-06	A	Pjūvis G1-G1. Dangos M 1:20
17	NOA/1-SU-378/TDP-SP.BR-07	A	Sklypo planas. Taktilinio vaikščiojimo paviršiaus indikatoriai. Bortai M 1:500
18	NOA/1-SU-378-TDP-SP. KA1	A	Sklypo planas. Želdinių planas
19	NOA/1-SU-378-TDP-SP. KA2	A	Gėlynų detalizacija. Nr. 1
20	NOA/1-SU-378-TDP-SP. KA3	A	Gėlynų detalizacija. Nr. 2, 9
21	NOA/1-SU-378-TDP-SP. KA4	A	Gėlynų detalizacija. Nr. 3
22	NOA/1-SU-378-TDP-SP. KA5	A	Gėlynų detalizacija. Nr. 4
23	NOA/1-SU-378-TDP-SP. KA6	A	Gėlynų detalizacija. Nr. 5
24	NOA/1-SU-378-TDP-SP. KA7	A	Gėlynų detalizacija. Nr. 7
25	NOA/1-SU-378-TDP-SP. KA8	A	Gėlynų detalizacija. Nr. 8
		Sąnaudų kiekiai	
26	NOA/1-SU-378/TDP-SP.SKŽ	A	Sąnaudų kiekių žiniaraščiai. Sklypo plano
27	NOA/1-SU-378-TDP-SP.KA.ŽN	A	Sąnaudų kiekių žiniaraščiai. Želdynai

A	2025 11 27		A laidos korekcijos pagal patikslintą užsakovo užduotį
0	2020 12		Statybą leidžiančio dokumento gavimui
Laida	Išleidimo data		Laidos statusas ir išleidimo priežastis

UAB Noarchitects
ĮK 302806477
Kalvarijų g. 1
LT-09310, Vilnius
Info@noarchitects.lt, +37060415920

Objektas: KITŲ INŽINERINIŲ STATINIŲ PASKIRTIES GRUPĖS (KITOS PASKIRTIES STATINIAI) Ž. SKLYPE KAD. NR. 3403/0009:10 ir A. VIENUOLIO G., ANYKŠČIŲ M., ANYKŠČIŲ R. SAV., REKONSTRAVIMO PROJEKTAS

Vieta: Anykščių rajono sav. Anykščių m.

PV. A976,0267	M. NEMUNIENĖ		2025 11 27
ARCH.	M. GRINEVIČIUS		2025 11 27
ARCH.	G. ČERSKUTĖ		2025 11 27

SKLYPO SUTVARKYMO (SKLYPO PLANO) DALIES SUDĖTIES ŽINIARAŠTIS

LAIDA: A

LT	**ANYKŠČIŲ RAJONO SAVIVALDYBĖS ADMINISTRACIJA**	NOA/1-SU-378-TDP.SP.SŽ	LAPAS: 1	LAPŲ: 1

AIŠKINAMASIS RAŠTAS

TURINYS

1. APŽELDINIMO SPRENDINIŲ IDĖJA....2
2. DEKORATYVINIAI - ŽOLINIAI AUGALAI....2
3. VAISTINIAI - PRIESKONINIAI AUGALAI....2
4. GATVĖS MEDŽIŲ IR KRŪMŲ JUOSTA....2

A	2025 11 27			A laidos korekcijos pagal patikslintą užsakovo užduotį	
0	2020 12			Statybą leidžiančio dokumento gavimui	
Laida	Išleidimo data			Laidos statusas ir išleidimo priežastis	
	UAB Noarchitects ĮK 302806477 Kalvarijų g. 1 LT-09310, Vilnius Info@noarchitects.lt, +37060415920			Objektas: KITŲ INŽINERINIŲ STATINIŲ PASKIRTIES GRUPĖS (KITOS PASKIRTIES STATINIAI) Ž. SKLYPE KAD. NR. 3403/0009:10 ir A. VIENUOLIO G., ANYKŠČIŲ M., ANYKŠČIŲ R. SAV., REKONSTRAVIMO PROJEKTAS Vieta: Anykščių rajono sav. Anykščių m.	
PV. A976,0267	M. NEMUNIENĖ		2025 11 27	**AIŠKINAMASIS RAŠTAS. ŽELDINIAI**	LAIDA
KRAŠT.ARCH.	A. VĖLAVIČIUS		2025 11 27		A
LT	**ANYKŠČIŲ RAJONO SAVIVALDYBĖS ADMINISTRACIJA**			NOA/1-SU-378-TDP-SP.KA.AR	LAPAS 1 / LAPŲ 1

1. APŽELDINIMO SPRENDINIŲ IDĖJA

Pagrindinė projektuojamų gėlynų idėja susijusi su A. Vienuolio – Žukausko, gyvenusio Anykščiuose, biografija. Ši asmenybė paskatino gėlynų kompozicijas projektuoti remiantis dekoratyvinių - žolinių ir vaistinių - prieskoninių augalų rūšimis. Pagrindinis formuojamų želdynų struktūros tikslas – sukurti daugiamečių augalų kompozicijas ne tik estiniais, bet ir edukaciniais tikslais.

2. DEKORATYVINIAI - ŽOLINIAI AUGALAI

Želdyno sudėtyje daugiausiai naudojami dekoratyviniai - žoliniai augalai, nes jie neužstelbia ir padeda akcentuoti suplanuotų vaistinių - prieskoninių augalų plotus, bei puošia erdvę visus metus (detaliau – žr. lentelė Nr. 2). Dalį savo karjeros A. Vienuolis - Žukauskas dirbo farmacininku, todėl vietose, kur numatomi šie augalai, vyrauja įvairių tekstūrų baltų atspalvių daugiamečiai augalai, kurie atspindi farmacijos srities sterilumą bei reikalingą tikslumą. Kompozicijose numatomi įvairių veislių balti žoliniai bijūnai – tai klasikinis to meto lietuvių sodybų augalas, šiuo metu atgimstantis naujai populiarumo bangai ir pritaikomas modernaus gėlyno sudėtyje.

3. VAISTINIAI - PRIESKONINIAI AUGALAI

Kadangi vaistinių augalų, naudojamų gydymosi tikslais, yra didelis kiekis, pasirinktos tik tos rūšys, kurios būtų labiausiai atpažįstamos ir patrauklios erdvės lankytojams. Želdynuose numatoma 16 skirtingų vaistinių–prieskoninių augalų rūšių. Šie augalai buvo ir yra naudojami įvairioms užpiltinėms, arbatoms ir prieskoniams, pavyzdžiui, siauralapis gaurometis, čiobrelis, meškinis česnakas, raktažolė ir kt. (detaliau – žr. lentelė Nr. 2, skyrius "Daugiamečiai vaistiniai/prieskoniniai augalai", nuo 29 iki 44 eilutės). Vaistiniai – prieskoniniai augalai nedideliais plotais, tarsi ornamentai, bus įpinami į skirtingas dekoratyvinių - žolinių augalų kompozicijas.

4. GATVĖS MEDŽIŲ IR KRŪMŲ JUOSTA

Sodinami medžiai parenkami taip, kad būtų atsparūs kintančioms klimato sąlygoms bei užterštam judrios pagrindinės gatvės orui. Medžių sodinimo bendros rekomendacijos :

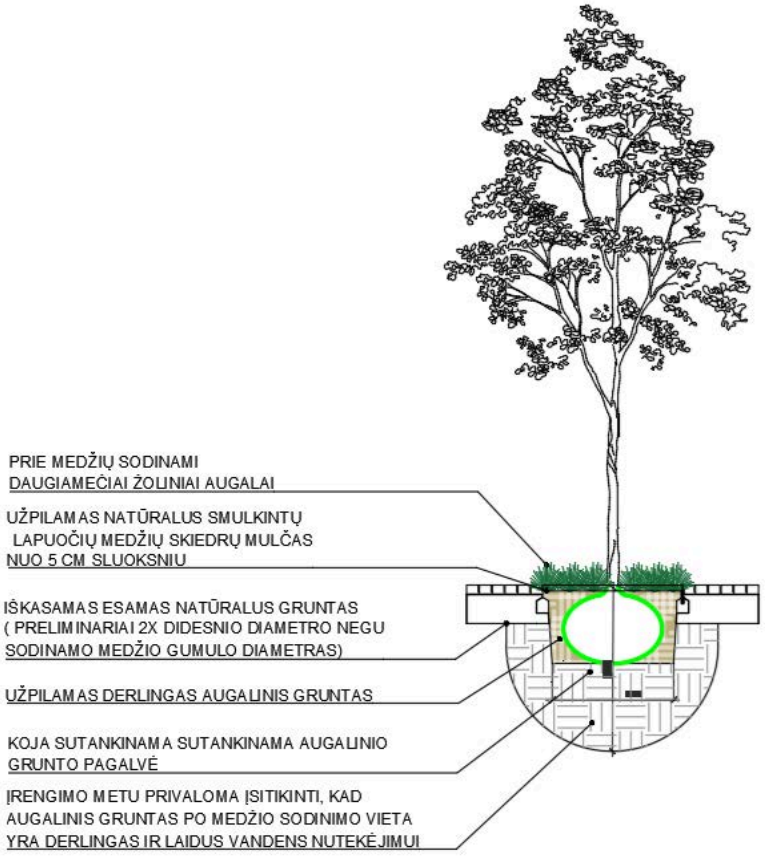

Pav. 1 Medžio sodinimo schema prie A. Vienuolio gatvės.

- Medžio sodinimo duobės dydis tikslinamas, po nurodytų medžių pristatymo į objektą ir įvertinus sodinamo medžio šaknų gumulo diametrą.

- Įrengiama kėkvieno sodinamo medžio laistymo sistema iš 60 mm skersmens perforuoto vamzdžio.

- Kad medžiai geriau įsišaknytų reikalingas platesnis duobės paruošimas, ją išgilinant ir užpildant augalinio grunto ir juodžemio mišiniu, bei gerai suminant.

- Ruošiant medžio sodinimo duobę būtina įsivertinti ar gruntas duobė apačioje yra laidus ir vanduo nesilaikys duobėje. Atkasus sunkiai molingą sluoksnį jis pakeičiamas laidesniu vandeniui derlingu augaliniu gruntu.
Šalia pačios A. Vienuolio g. projektuojama neaukšta vienos rūšies krūmų formuojama skiriamoji juosta tarp pagrindinės gatvės ir pėsčiųjų tako. Numatoma siauros koloninio tipo lajos skroblų eilė, kuri užpildyta po medžiais augančiais čiobreliais, kurie uždengtų medžių pomedį savo plintančiu baltai žydinčiu kilimu.

(Detaliau – žr. Pav. 1 Medžio sodinimo schema prie A. Vienuolio gatvės.)

PAGRINDINIŲ NORMATYVINIŲ DOKUMENTŲ, KURIŲ PAGRINDU PARENGTAS PROJEKTAS, SĄRAŠAS

1. ĮSTATYMAI

Eilės Nr.	Dokumentų žymuo	Dokumentų pavadinimas
1.	XIII-425	Lietuvos Respublikos architektūros įstatymas
2.	I-1240	Lietuvos Respublikos statybos įstatymas
3.	I-733	Lietuvos Respublikos nekilnojamojo kultūros paveldo apsaugos įstatymas
4.	XIII-2166	LR Specialiųjų žemės naudojimo sąlygų įstatymas
5.	I-301	Lietuvos Respublikos saugomų teritorijų įstatymas
6.	X-1241	Lietuvos Respublikos želdynų įstatymas
7.	Nr. IX-1004	Lietuvos Respublikos atliekų tvarkymo įstatymas
8.	I-1540	Lietuvos Respublikos žemės įstatymas
9.	I-1120	Lietuvos Respublikos teritorijų planavimo įstatymas
10.	I-2223	Lietuvos Respublikos aplinkos apsaugos įstatymas
11.	1116	Lietuvos Respublikos Vyriausybės nutarimas „Dėl pažeistos žemės rekultivavimo ir derlingojo dirvožemio sluoksnio išsaugojimo“
12.	VIII-1864	Lietuvos Respublikos civilinis kodeksas
13.	305/2011	2011-03-09 Europos Parlamento ir Tarybos reglamentu (ES)

2. PAVELDO TVARKYBOS REGLAMENTAI

PTR 2.13.01:2022	„Archeologinio kultūros paveldo tvarkyba“
PTR 2.12.01:2006	Urbanistinės struktūros. Bendrieji reikalavimai.
PTR 2. 13.01:2006	Teritorijų elementai. Bendrieji reikalavimai.
PTR 3.03.01:2005	Nekilnojamojo kultūros paveldo statinio tvarkomųjų statybos darbų projekto ar tvarkomųjų paveldosaugos darbų projekto paveldosaugos (specialiosios) ekspertizės atlikimo taisyklės

3. STATYBOS TECHNINIAI DOKUMENTAI, STANDARTAI, REIKALAVIMAI

14.	STR 1.04.04:2024	„Statinio projektavimas, projekto ekspertizė“
15.	STR 1.01.03:2024	„Statinių klasifikavimas“
16.	STR 1.06.01:2024	„Statybos darbai. Statinio statybos priežiūra“
17.	STR 1.05.01:2024	„Statybą leidžiantys dokumentai. Statybos užbaigimas. Statybos sustabdymas. Savavališkos statybos padarinių šalinimas. Statybos pagal neteisėtai išduotą statybą leidžiantį dokumentą padarinių šalinimas“
18.	STR 2.06.04:2022	„Gatvės ir vietinės reikšmės keliai. Bendrieji reikalavimai“
19.	STR 2.03.01:2024	„Statinių prieinamumas“
20.	STR 2.01.01(1):2005	„Esminis statinio reikalavimas. “Mechaninis atsparumas ir pastovumas”
21.	STR 2.01.01(2):1999	„Esminiai statinio reikalavimai. Gaisrinė sauga”
22.	STR 2.01.01(3):1999	„Esminiai statinio reikalavimai. Higiena, sveikata, aplinkos apsauga“
23.	STR 2.01.01(4):2024	„Esminis statinio reikalavimai. Naudojimo sauga”
24.	LST 1516:2023	Lietuvos standartas „Statinio projektas. Bendrieji įforminimo reikalavimai“

A	2025 11 27		A laidos korekcijos pagal patikslintą užsakovo užduotį
0	2020 12		Statybą leidžiančio dokumento gavimui
Laida	Išleidimo data		Laidos statusas ir išleidimo priežastis

UAB Noarchitects
ĮK 302806477
Kalvarijų g. 1
LT-09310, Vilnius
Info@noarchitects.lt, +37060415920

Objektas: KITŲ INŽINERINIŲ STATINIŲ PASKIRTIES GRUPĖS (KITOS PASKIRTIES STATINIAI) Ž. SKLYPE KAD. NR. 3403/0009:10 ir A. VIENUOLIO G., ANYKŠČIŲ M., ANYKŠČIŲ R. SAV., REKONSTRAVIMO PROJEKTAS

Vieta: Anykščių rajono sav. Anykščių m.

PV. A976,0267	M. NEMUNIENĖ		2025 11 27
ARCH.	M. GRINEVIČIUS		2025 11 27
ARCH.	G. ČERSKUTĖ		2025 11 27

PAGRINDINIAI NORMATYVINIAI DOKUMENTAI

LAIDA: A

LT	**ANYKŠČIŲ RAJONO SAVIVALDYBĖS ADMINISTRACIJA**	NOA/1-SU-378-TDP-SP.ND	LAPAS 1 / LAPŲ 1

14.	STR 1.04.04:2024	„Statinio projektavimas, projekto ekspertizė“
15.	STR 1.01.03:2024	„Statinių klasifikavimas“
16.	STR 1.06.01:2024	„Statybos darbai. Statinio statybos priežiūra“
17.	STR 1.05.01:2024	„Statybą leidžiantys dokumentai. Statybos užbaigimas. Statybos sustabdymas. Savavališkos statybos padarinių šalinimas. Statybos pagal neteisėtai išduotą statybą leidžiantį dokumentą padarinių šalinimas“
25.	LST 1569:2023	Lietuvos standartas „Statinio projektas. Lauko inžinerinių tinklų grafiniai ženklai“ Kelių eismo taisyklės
26.	PĮT KŽA 08	Kelio ženklų atramų parinkimo, projektavimo ir įrengimo taisyklės.
27.	TRA TRINKELĖS 18	Automobilių kelių trinkelių, plokščių ir kitų medžiagų techninių reikalavimų aprašas
28.	TRA VŽ 21	Automobilių kelių vertikaliųjų kelio ženklų techninių reikalavimų aprašas
29.	TRA ŽM 20	Kelių ženklinimo medžiagų techninių reikalavimų aprašas
30.	ĮT SBR 19	Automobilių kelių dangos konstrukcijos sluoksnių be rišiklių įrengimo taisyklės.
31.	ĮT TRINKELĖS 14	Automobilių kelių dangos konstrukcijos iš trinkelių ir plokščių įrengimo taisyklės
32.	ĮT VŽ 21	Automobilių kelių vertikaliųjų kelio ženklų įrengimo taisyklės
33.	ĮT ŽM 20	Kelių ženklinimo medžiagų naudojimo ir ženklinimo įrengimo taisyklės
34.	R PDTP 12	Pėsčiųjų ir dviračių takų projektavimo rekomendacijos
35.	R ISEP 10	Inžinerinių saugaus eismo priemonių projektavimo ir naudojimo rekomendacijos
36.	MN PAS 15	Automobilių kelių dangos konstrukcijos iš trinkelių ir plokščių įrengimo metodiniai nurodymai
37.	ĮT ŽS 17	Automobilių kelių žemės darbų atlikimo ir žemės sankasos įrengimo taisyklės
38.	TA D1-87	Saugotinų medžių ir krūmų kirtimo, persodinimo ar kitokio pašalinimo atvejų, šių darbų vykdymo ir leidimų šiems darbams išdavimo, medžių ir krūmų vertės atlyginimo tvarkos aprašas
39.	ISO 21542	Pastatų statyba. Užstatytos aplinkos prieinamumas ir naudojimas

Projekto dalyse pateikiami papildomi normatyviniai dokumentai, reglamentai, rekomendacijos, statybos taisyklės.

SKLYPO PLANO DALIES TECHNINĖ SPECIFIKACIJA

Turinys

1. BENDROJI DALIS.....2
2. ŽEMĖS DARBAI.....2
3. DANGŲ ĮRENGIMAS.....3
3.1. BENDROJI DALIS.....3
3.2. DANGOS.....3
3.3. NATŪRALAUS GRANITO AKMENS PLYTELIŲ DANGA SU SKALDOS PAGRINDO SLUOKSNIU (PĖSČIŲJŲ TAKŲ DANGOS KONSTRUKCIJA).....3
3.3.1. PAGRINDŲ ARMAVIMAS.....4
3.4. ASFALTO DANGA SU SKALDOS PAGRINDO SLUOKSNIU (DVIRAČIŲ TAKAS).....4
3.5. SURIŠTOS SKALDOS DANGA SU SKALDOS PAGRINDO SLUOKSNIU (PĖSČIŲJŲ TAKŲ DANGOS KONSTRUKCIJA).....5
3.6. LAIPTAI.....6
4. ESAMOS ATRAMINĖS SIENUTĖS.....6
5. NEVERTINGŲ MEDŽIŲ ŠALINIMAS.....6
5.1. BENDROJI DALIS.....6
5.2. DARBŲ ATLIKIMAS.....6
5.3. APSAUGOS PRIEMONĖS.....6
6. PAŽEISTŲ SLUOKSNIŲ UŽSODINIMAS VEJA.....7
6.1. BENDROJI DALIS.....7

A	2025 11 27			A laidos korekcijos pagal patikslintą užsakovo užduotį	
0	2020 12			Statybą leidžiančio dokumento gavimui	
Laida	Išleidimo data			Laidos statusas ir išleidimo priežastis	
UAB Noarchitects ĮK 302806477 Kalvarijų g. 1 LT-09310, Vilnius Info@noarchitects.lt, +37060415920				Objektas: KITŲ INŽINERINIŲ STATINIŲ PASKIRTIES GRUPĖS (KITOS PASKIRTIES STATINIAI) Ž. SKLYPE KAD. NR. 3403/0009:10 ir A. VIENUOLIO G., ANYKŠČIŲ M., ANYKŠČIŲ R. SAV., REKONSTRAVIMO PROJEKTAS Vieta: Anykščių rajono sav. Anykščių m.	
PV. A976,0267	M. NEMUNIENĖ		2025 11 27	**SKLYPO PLANO DALIES TECHNINĖ SPECIFIKACIJA**	LAIDA
ARCH.	M. GRINEVIČIUS		2025 11 27		A
ARCH.	G. ČERSKUTĖ		2025 11 27		
LT	**ANYKŠČIŲ RAJONO SAVIVALDYBĖS ADMINISTRACIJA**			NOA/1-SU-378-TDP-SP.TS	LAPAS 1 / LAPŲ 1

1. BENDROJI DALIS

Teritorijos tvarkymo, aikštės dangų bei takų konstrukcijos įrengimo, želdinių tvarkymo bei sodinimo, turi būti vykdomi tiksliai pagal projektą, vykdant statybos priežiūrą vykdančių tarnybų reikalavimus, turint gaminių sertifikavimo arba kitus kokybę įrodančius dokumentus. Prieš pradedant žemės darbus, nesudėtingų pamatų įrengimą mažosios architektūros elementams, planiravimą apie taką atlikti archeologinius tyrimus.

Esant nepakankamai Projekto brėžinių detalizacijai projekto realizavimui, sprendiniai turi būti tikslinami. Projekto sprendiniai turi būti derinami su projekto autoriais.

Teritorijos tvarkymo, aikštės dangų bei takų konstrukcijos įrengimo, želdinių tvarkymo bei sodinimo darbai turi būti vykdomi tiksliai pagal projektą, laikantis statybos techninių reglamentų (STR), higienos normų ir statybos taisyklių.

Prieš pradedant darbus, Rangovas privalo detaliai susipažinti su esama situacija vietoje. Radus neatitikimų tarp Projekto ir faktinės situacijos, darbai stabdomi ir kviečiamas Projekto autorius sprendinių patikslinimui.

Visi gaminiai ir medžiagos privalo turėti atitikties sertifikatus (CE) ir eksploatacinių savybių deklaracijas, tinkamas Lietuvos klimato sąlygoms.

Medžiagų pavyzdžiai: Prieš užsakant pagrindines medžiagas (dangos plyteles, bortus, mažosios architektūros elementus), Rangovas privalo pateikti fizinius pavyzdžius Projekto autoriui ir Užsakovui raštiškam suderinimui.

Paslėpti darbai: Rangovas privalo kviesti Techninį prižiūrėtoją priimti paslėptus darbus (pagrindus, inžinerinius tinklus) prieš juos uždengiant. Uždengus be patikros, Rangovas privalo savo sąskaita atidengti konstrukcijas patikrinimui.

Rangovas, teikdamas pasiūlymą ir pasirašydamas Rangos sutartį, patvirtina, kad išnagrinėjo visą pateiktą projektinę dokumentaciją, įvertino statybvietės sąlygas bei apimtis ir pripažįsta, jog **pateikta informacija (projektas, brėžiniai, medžiagų kiekių žiniaraščiai, techninės specifikacijos) yra pakankama galutinei darbų kainai bei terminams nustatyti, įskaitant visas galimas statybos rizikas.**

Nors tam tikri darbai, medžiagos, komplektuojančios detalės, tvirtinimo elementai ar pagrindų paruošimo sluoksniai gali būti tiesiogiai neparodyti brėžiniuose ar neaprašyti specifikacijose, Rangovas privalo juos numatyti, įvertinti ir įrengti, jei tai yra būtina tinkamam statinio, dangų ar inžinerinių sistemų funkcionavimui, stabilumui, ilgaamžiškumui bei atitikčiai galiojančių teisės aktų reikalavimams užtikrinti.

Po sutarties pasirašymo Rangovo pretenzijos dėl projekto detalumo trūkumo, neaiškumų, nenumatytų kiekių ar papildomų darbų poreikio nebus priimamos ir papildomai neapmokamos, išskyrus atvejus, kai Užsakovas raštiškai inicijuoja esminius projektinių sprendinių (gaminių, technologijų) pakeitimus.

Esant prieštaravimams tarp brėžinių ir techninės specifikacijos, vadovaujamasi technine specifikacija.

2. ŽEMĖS DARBAI

Žemės darbus, nors ir nedidelės apimties - tako įrengimą, tranšėjų kabeliui kasimą, nesudėtingų pamatų įrengimą mažosios architektūros elementams, šlaitų atstatymą, planiravimą apie taką, atlikti prižiūrint archeologams. Laikytis Lietuvos respublikos Nekilnojamojo kultūros paveldo apsaugos įstatymo, PTR 2.14.01:2006 „Archeologinis paveldas. Bendrieji reikalavimai“. Esant būtinybei atlikti archeologinius tyrimus. Kasinėjant ar kitaip judinant žemę, nesukelti priežasčių, dėl kurių gali atsirasti dėl kurių gali atsirasti nekilnojamojo turto objekto deformacijų (griūčių, nuošliaužų, slinkčių, erozijos židinių). 3. Jei atliekant statybos ar kitokius darbus aptinkama archeologinių radinių ar nekilnojamojo daikto vertingųjų savybių, valdytojai ar darbus atliekantys asmenys apie tai privalo pranešti savivaldybės paveldosaugos padaliniui, o šis informuoja Departamentą.

Iki darbų pradžios atliekami esamų grindinio esamų suolų, šviestuvų pašalinimo darbai. Pagal aukščių planą formuojami pagrindai būsimoms dangoms ir konstrukcijoms. Iš aikštelės
išvežamas statybinis laužas. Toliau vykdant žemės darbus turi būti atliekami šie paruošiamieji darbai:

- Apsaugoti nuo sužalojimo šalia įrengiamų takų ir aikštės augantys vertingi medžiai, įrengiamos šaknų apsaugos
- Naujai įrengiamiems takams šalia esamų ir sodinamų medžių įrengiamos šaknų apsaugos priemonės;
- Sudarytas geodezinio nužymėjimo pagrindas.

Žemės darbų technologinis procesas sudarytas iš šių darbų:

- Augalinio žemės sluoksnio nuėmimas iš po būsimų takų dangų ir sandėliavimas;
- žemės iškasų kasimas.
- Ant išlyginto teritorijos paviršiaus rengiamas pagrindas dangai įrengti.
- Prieš pradedant įrenginėti dangas turi būti įrengtos visos inžinerinės komunikacijos apšvietimui.
- Žemės sankasos ir iškasos paviršiai turi būti lygūs, atitikti projektinius aukščius, išilginius ir skersinius nuolydžius. Paviršius gali nukrypti nuo projektinių aukščių ne daugiau kaip +/- 3.0cm.

Rangovas atliekantis darbus privalo užtikrinti įrengiamų pagrindų stabilumą. Netinkami statybai gruntai turi būti pakeisti tinkamais, atitinkančiais techninius reikalavimus.

Vengti žemės darbų žiemą. Vykdant žemės darbus žiemos metu reikia:

- pagrindą išvalyti nuo sniego ir ledo;
- neleisti pakliūti sniegui ir ledui į iškasas;
- nepilti sušalusio grunto daugiau negu 40% jo tūrio;
- grunto konstrukcijų sutankinimą vykdyti lengvomis tankinimo mašinomis, nepriklausomai nuo pylimo ar šlaito supylimo būdo ir aukščio.

3. DANGŲ ĮRENGIMAS

3.1. BENDROJI DALIS

Numatomi dangų tipai: natūralus granito akmens trinkelės, asfalto danga, surištos skaldos danga. Konstrukcija įrengima pagal konstrukcinę bei sklypo plano dalį. Prieš pradedant masinį dangų klojimą, Rangovas privalo įrengti ne mažesnį kaip 4 m² „Bandomąjį plotą“, kurį turi patvirtinti Projekto autorius ir Užsakovas. Tai tampa kokybės etalonu visam objektui.

3.2. DANGOS

Dangos konstrukcijos sluoksniai turi būti įrengiami remiantis Automobilių kelių standartizuotų dangų konstrukcijų projektavimo taisyklių KPT SDK 19 reikalavimais bei konstrukcijų detalėmis.

Dangų konstrukcijos kurios yra sunkiai laidžios vandeniui, todėl bortelis neturi iškilti aukščiau dangos taip stabdydamas vandens tėkmę.

Bortelis gaminamas iš atmosferos sąlygoms atsparaus plieno, COR-TEN®, Indaten® tipo ar kito gamintojo analogiškų savybių. Bortelis turi būti įrengiamas taip, kad kraštas išsikištų 30mm virš esamos žemės altitudės. Bortelio kampai ir briaunos turi būti frezuoti ar šlifuoti, kad nebūtų aštrūs ir neusudarytų galimybės susižeisti.

Kitų tako sluoksnių įrengimą žiūrėti konstrukcinėje dalyje.

3.3. NATŪRALAUS GRANITO AKMENS PLYTELIŲ DANGA SU SKALDOS PAGRINDO SLUOKSNIU (PĖSČIŲJŲ TAKŲ DANGOS KONSTRUKCIJA)

Dangos konstrukcija parinkta pagal „Automobilių kelių standartizuotų dangų konstrukcijų projektavimo taisykles“ KPT SDK 19, atsižvelgiant į 13 lentelę.

Įrengiant dangos konstrukciją, turi būti pasiektas žemės sankasos viršaus deformacijos modulis $EV_2 \geq 30MPa$.

Dangos konstrukcijos sluoksniai:

• Natūralaus granito plytelės;
• Išlyginamasis sluoksnis (skaldos atsijos);
• Skaldos pagrindo sluoksnis;
• Šalčiui nejautrių medžiagų sluoksnis.

Dangos konstrukcija parodyta techninio projekto grafinėje dalyje.

Plytelių dangos pagrindą sudaro šalčiui nejautrių medžiagų sluoksnis. Šis sluoksnis skirtas apsaugoti dangos konstrukciją nuo žalingo šalčio poveikio. Sluoksnio storis 20 cm. Sutankinant gruntą pasiekiamas deformacijos modulis E_{V2} nereglamentuojamas. Šio sluoksnio įrengimas turi atitikti automobilių kelių dangos konstrukcijos sluoksnių be rišiklių įrengimo taisykles ĮT SBR 19, automobilių kelių mineralinių medžiagų mišinių, naudojamų sluoksniams be rišiklių, techninių reikalavimų aprašą TRA SBR 19 ir kitus teisės aktus, kuriuose nurodyti reikalavimai apsauginiam šalčiui atspariam sluoksniui. Filtracijos koeficientas turi būti ne mažesnis kaip kf ≥1.0 x10^{-5} m/s. Šalčiui atsparaus pagrindo kiekvieno tankinamo sluoksnio storis ir sutankinimo rodiklis DPr turi atitikti ĮT SBR 19 nurodytus reikalavimus. Šio sluoksnio aukščiai neturi nukrypti nuo projektinių daugiau kaip ±4.0 cm; skersiniai nuolydžiai – ne daugiau kaip ±0.5%, sluoksnio plotis - ne daugiau kaip ±10.0 cm. Matuojant pagrindo lygumą prošvaisos po 3 m liniuote neturi būti didesnės kaip 30 mm.

Skaldos pagrindo sluoksnio storis 15 cm. skaldos frakcija – 0/45. Sutankinus skaldą turi būti pasiektas deformacijos modulis EV_2≥100 MPa. Skaldos sudėtis turi atitikti automobilių kelių dangos konstrukcijos sluoksnių be rišiklių įrengimo taisyklėse ĮT SBR 19 ir automobilių kelių mineralinių medžiagų mišinių, naudojamų sluoksniams be rišiklių, techninių reikalavimų apraše TRA SBR 19 nurodytus reikalavimus. Skaldos pagrindo sluoksnio sutankinimo rodiklis Dpr turi būti ne mažesnis kaip 103%. Skaldos pagrindo sluoksnio aukščiai neturi nukrypti nuo projektinių daugiau kaip ±4.0 cm; skersiniai nuolydžiai – ne daugiau kaip ±0.5%, sluoksnio plotis - ne daugiau kaip ±10.0 cm. Matuojant pagrindo lygumą prošvaisos po 3 m liniuote neturi būti didesnės kaip 20 mm.

Plytelės klojamos ant 3 cm storio sutankinto skaldos atsijų sluoksnio. Siūlės tarp trinkelių užpildomos tomis pačiomis atsijomis.

Naudojamos natūralaus granito akmens plytelės 375x375x80.

Betoninių plytelių medžiagos, savybės, reikalavimai ir bandymo metodai, kurie yra nurodyti LST EN 1338:2003+AC:2006 “Betoninės grindinio trinkelės. Reikalavimai ir bandymo metodai” yra privalomi įrengiant betoninių trinkelių dangą.

Plytelių klojimo būdas (raštas) turi atitikti gretimų – jungiamųjų šaligatvių klojimo raštą.

3.3.1. PAGRINDŲ ARMAVIMAS

Kadangi dalyje teritorijos esami piltiniai sluoksniai pasižymi silpnomis savybėmis, todėl esami pagrindai po projektuojamomis dangomis ant grunto pagal poreikį armuojami naudojant geotinklų ir neaustinės geotekstilės gaminius(geotinklą ir neaustinė geotekstilę), bei papildomą 25 cm storio smėlio-žvyro sluoksnį. Jeigu statybos metu, atlikus bandymus su plonesniu smėlio sluoksniu bus pasiekiamas EV_2 45MPa, šis storis gali būti mažinamas. Jei pasiekiamas EV_2 45MPa. Bei EV1/ EV_2 santykis pagal ĮT SBR 19, armavimas neįrengiamas.

Stiprinimo sprendiniai privalo būti patikslinti pagal konkretaus gamintojo nurodymus ir skaičiavimus.

Armavimui naudojami:

- Geotinklas (40/40 kN/m)
- Geotekstilė (200g/ m2)
- Papildomas smėlio-žvyro sluoksnis 25cm.

3.4. ASFALTO DANGA SU SKALDOS PAGRINDO SLUOKSNIU (DVIRAČIŲ TAKAS)

Dangos konstrukcija parinkta pagal „Automobilių kelių standartizuotų dangų konstrukcijų projektavimo taisykles 15 lentelę.

Įrengiant dangos konstrukciją, turi būti pasiektas žemės sankasos viršaus deformacijos modulis EV_2≥30MPa.

Dangos konstrukcijos sluoksniai:

- Virš.asfalto sluoksnis (raudonos spalvos);
- Asfalto pagr.sl.
- Skaldos pagrindo sluoksnis;
- Šalčiui nejautrių medžiagų sluoksnis.

Dangos konstrukcija parodyta techninio projekto grafinėje dalyje.

Asfalto dangos pagrindą sudaro šalčiui nejautrių medžiagų sluoksnis. Šis sluoksnis skirtas apsaugoti dangos konstrukciją nuo žalingo šalčio poveikio. Sluoksnio storis 20 cm. Sutankinant gruntą pasiekiamas deformacijos modulis EV_2 nereglamentuojamas. Šio sluoksnio įrengimas turi atitikti automobilių kelių dangos konstrukcijos sluoksnių be rišiklių įrengimo taisykles ĮT SBR 19, automobilių kelių mineralinių medžiagų mišinių, naudojamų sluoksniams be rišiklių, techninių reikalavimų aprašą TRA SBR 19 ir kitus teisės aktus, kuriuose nurodyti reikalavimai apsauginiam šalčiui atspariam sluoksniui. Filtracijos koeficientas turi būti ne mažesnis kaip kf ≥1.0 x10-5 m/s. Šalčiui atsparaus pagrindo kiekvieno tankinamo sluoksnio storis ir sutankinimo rodiklis DPr turi atitikti ĮT SBR 19 nurodytus reikalavimus. Šio sluoksnio aukščiai neturi nukrypti nuo projektinių daugiau kaip ±4.0 cm; skersiniai nuolydžiai – ne daugiau kaip ±0.5%, sluoksnio plotis - ne daugiau kaip ±10.0 cm. Matuojant pagrindo lygumą prošvaisos po 3 m liniuote neturi būti didesnės kaip 30 mm.

Skaldos pagrindo sluoksnio storis 20 cm. skaldos frakcija – 0/45. Sutankinus skaldą turi būti pasiektas deformacijos modulis EV_2≥100 MPa. Skaldos sudėtis turi atitikti automobilių kelių dangos konstrukcijos sluoksnių be rišiklių įrengimo taisyklėse ĮT SBR 19 ir automobilių kelių mineralinių medžiagų mišinių, naudojamų sluoksniams be rišiklių, techninių reikalavimų apraše TRA SBR 19 nurodytus reikalavimus. Skaldos pagrindo sluoksnio sutankinimo rodiklis Dpr turi būti ne mažesnis kaip 103%. Skaldos pagrindo sluoksnio aukščiai neturi nukrypti nuo projektinių daugiau kaip ±4.0 cm; skersiniai nuolydžiai – ne daugiau kaip ±0.5%, sluoksnio plotis - ne daugiau kaip ±10.0 cm. Matuojant pagrindo lygumą prošvaisos po 3 m liniuote neturi būti didesnės kaip 20 mm.

Asfalto viršutinio sluoksnio mišinys parinktas pagal Automobilių kelių dangos konstrukcijos asfalto sluoksnių įrengimo taisykles ĮT ASFALTAS 25. Asfalto virš.sluoksnis: AC5VL. Sluoksnio storis 2 cm.

Asfalto pagr.sluoksnis: AC16PN. Sluoksnio storis 6 cm.

3.5. SURIŠTOS SKALDOS DANGA SU SKALDOS PAGRINDO SLUOKSNIU (PĖSČIŲJŲ TAKŲ DANGOS KONSTRUKCIJA)

Dangos konstrukcija parinkta pagal „Automobilių kelių standartizuotų dangų konstrukcijų projektavimo taisykles“ Automobilių kelių standartizuotų dangų konstrukcijų projektavimo taisykles 15 lentelę.

Įrengiant dangos konstrukciją, turi būti pasiektas žemės sankasos viršaus deformacijos modulis EV_2≥30MPa.

Dangos konstrukcijos sluoksniai:

- Surištos multifrakcinės skaldelės sluoksnis;
- Skaldos pagrindo sluoksnis;
- Šalčiui nejautrių medžiagų sluoksnis.

Dangos konstrukcija parodyta techninio projekto grafinėje dalyje.

Skaldos dangos pagrindą sudaro šalčiui nejautrių medžiagų sluoksnis. Šis sluoksnis skirtas apsaugoti dangos konstrukciją nuo žalingo šalčio poveikio. Sluoksnio storis 21 cm. Sutankinant gruntą pasiekiamas deformacijos modulis EV_2≥80 MPa. Šio sluoksnio įrengimas turi atitikti automobilių kelių dangos konstrukcijos sluoksnių be rišiklių įrengimo taisykles ĮT SBR 19, automobilių kelių mineralinių medžiagų mišinių, naudojamų sluoksniams be rišiklių, techninių reikalavimų aprašą TRA SBR 19 ir kitus teisės aktus, kuriuose nurodyti reikalavimai apsauginiam šalčiui atspariam sluoksniui. Filtracijos koeficientas turi būti ne mažesnis kaip kf ≥1.0 x10-5 m/s. Šalčiui atsparaus pagrindo kiekvieno tankinamo sluoksnio storis ir sutankinimo rodiklis DPr turi atitikti ĮT SBR 19 nurodytus reikalavimus. Šio sluoksnio aukščiai neturi nukrypti nuo projektinių daugiau kaip ±4.0 cm; skersiniai nuolydžiai – ne daugiau kaip ±0.5%, sluoksnio plotis - ne daugiau kaip ±10.0 cm. Matuojant pagrindo lygumą prošvaisos po 3 m liniuote neturi būti didesnės kaip 30 mm.

Skaldos pagrindo sluoksnio storis 15 cm. skaldos frakcija – 0/45. Sutankinus skaldą turi būti pasiektas deformacijos modulisEV_2≥120 MPa. Skaldos sudėtis turi atitikti automobilių kelių dangos konstrukcijos sluoksnių be rišiklių įrengimo taisyklėse ĮT SBR 19 ir automobilių kelių mineralinių medžiagų mišinių, naudojamų sluoksniams be rišiklių, techninių reikalavimų apraše TRA SBR 19 nurodytus reikalavimus. Skaldos pagrindo sluoksnio sutankinimo rodiklis Dpr turi būti ne mažesnis kaip 103%. Skaldos pagrindo sluoksnio aukščiai neturi nukrypti nuo projektinių daugiau kaip ±4.0 cm; skersiniai nuolydžiai – ne daugiau kaip ±0.5%, sluoksnio plotis - ne daugiau kaip ±10.0 cm. Matuojant pagrindo lygumą prošvaisos po 3 m liniuote neturi būti didesnės kaip 20 mm.

Viršutiniui sluoksniui naudojamas Skalda 0/11 sluoksnio storis 4cm. Sluoksnio rišiklis- organinis.

3.6. LAIPTAI

Laiptams įrengiama monolitinio gelžbetonio konstrukcija pagal konstrukcinę dalį. Esamo laiptų pakopos demontuojamos, pagal galimybę atnaujinamos ir panaudojamos. Pakopos, kurių nėra galimybės sutvarkyti, keičiamos naujomis.

4. ESAMOS ATRAMINĖS SIENUTĖS

Esamos gelžbetoninės atraminės sienutės nuvalomos smėliasrove, įtrūkimai kiti defektai bei pažeidimai sutvarkomi remontiniu skiediniu.

5. NEVERTINGŲ MEDŽIŲ ŠALINIMAS

5.1. BENDROJI DALIS

Šalinti galima tik projekto grafinėje dalyje numatytus medžius ar krūmus.

5.2. DARBŲ ATLIKIMAS

Darbai atliekami vadovaujantis dendrologiniais tyrimais bei atilkta želdynų inventorizacija. Prieš pradent darbus turi būti pakartotinai įvertinama medžio būklė. Pradėdamas pjauti medį, pjovėjas turi apžiūrėti jį, įvertinti būklę, lajos formą, palinkimą, gretimų medžių įtaką ir kitus faktorius, turinčius įtakos medžio kirtimui, ir numatyti leidimo kryptį. Leidimo kryptis turi kuo labiau atitikti pagrindinę medžių leidimo kryptį. Ypatingą dėmesį reikia skirti tam, kad nupjautas medis virsdamas neįstrigtų į kitus. Medžių leidimo kryptis turi būti pirmiausiai į atvirus plotus, o nesant galimybės – į tarpus tarp medžių. Storesniems medžiams kaip 14 cm 1,3 m aukštyje, pradedant pagrindinį pjūvį, padaroma išpjova. Ji išpjaunama iš tos pusės, į kurią medis leidžiamas, ir kiek galima žemiau. Išpjovos gylis – 1/5 – 1/3 medžio skersmens pjūvio vietoje – priklausomai nuo stiebo formos toje vietoje. Išpjova pradedama įžambiu pjūviu, po to žemiau pjaunama horizantaliai iki susikirtimo su įžambiuoju pjūviu. Kampas tarp abiejų pjūvių turi būti ne mažesnis kaip 45°. Leidžiama daryti išpjovą dviem įžambiais pjūviais. Medeliai iki 8 cm storio 1,3 m aukštyje gali būti nupjaunami vienu horizontaliu ar nuožulniu pjūviu. Pjaunant nuožulniai, nuožulnumas turi eiti kryptimi, priešinga medelių leidimo krypčiai. Medžiai nuo 9 iki 14 cm storio 1,3 m aukštyje pjaunami prieš tai padarius leidimo pusėje išpjovą arba nuožulnią įpjovą. Stipriai pasvirę medžiai leidžiami į jų pasvirimo pusę. Pjaustyti medžių stiebus ir ilguolius leidžiama tik paskleistus viena eile. Kai pjaustomas stiebas ar ilguolis guli skersai šlaito, pjovėjas turi stovėti aukščiau gulinčio stiebo ar ilguolio. Pjaustant išilgai šlaito gulinčius stiebus ar ilguolius, pradedama nuo šlaito apačios. Prieš pradedant rauti kelmus, darbo teritorijoje turi būti išimti pavojingi medžiai, iškirsti krūmai ir pašalinti virtėliai bei kiti dirbti trukdantys daiktai. Raunant kelmus rankiniu būdu, dalbas reikia spausti tiktai rankomis. Raunant lynais, kirsti to kelmo šaknis, atkasinėti ir daužyti jį draudžiama, jeigu lynai yra įtempti.

5.3. APSAUGOS PRIEMONĖS

Darbus darbuotojui atlikti leidžiama tik dėvint tinkamą aprangą ir avalynę. Draudžiama dirbti stipriai lyjant lietui ar sningant, esant perkūnijai, tirštam rūkui, dūmams ar prietemai, kai blogas matomumas. Draudžiama dirbti ir esant stipriam vėjuotumui. Pavojingoje zonoje gali būti tik medį pjaunantys darbininkai. Pavojinga zona apie kertamą medį yra dvigubo pjaunamo medžio aukščio spinduliu, bet ne mažiau kaip 10 m. Ypač atsargiai reikia pjauti stipriai pasvirusius, papuvusius, nulūžusius, išverstus ar dalinai išverstus medžius. Raunant kelmus mechanizuotai, ant kelių ir takų, einančių per darbo teritoriją, turi būti pastatyti įspėjamieji darbų saugos ženklai. Raunant mechanizmais, draudžiama būti tų mechanizmų veikimo pavojingoje zonoje ne mažiau kaip 10 m nuo dirbančios mašinos, o raunant lynais, ne mažiau kaip 1,5 lyno ilgio atstumu.

6. PAŽEISTŲ SLUOKSNIŲ UŽSODINIMAS VEJA

6.1. BENDROJI DALIS

Naujai formuojamų vejos sluoksnių sklype nenumatoma, tačiau po sklypo planiravimo, nevertingų medžių pašalinimo, naujų užsodinimo ir takų įrengimo darbų būtina atstatyti pažeistas vejos vietas. Veja turi būti įrengiama pavasarį arba rudenį.

Paruošiamieji žemės darbai vejos įrengimui:

- Augalinis gruntas tolygiai paskleidžiamas visame būsimos vejos plote;
- Augalinio grunto paviršius sutankinamas;
- Prieš sėjant žolių mišinį žemės paviršius lengvai išpurenamas.

Augalinio grunto sluoksnio storis – 15 cm.

Sėjamas žolių mišinys:

- Raudonasis eraičinas (Festuca rubra L.) – 65 %;
- Pievinė miglė (Poa Pratensis L.) – 25 %;
- Paprastoji šunažolė (Dactylis Glomerata L.) – 10 %.
- Pasėjus žolę, žemės paviršius išlyginamas ir palaistomas.

TECHNINĖ SPECIFIKACIJA

TURINYS

1. AUGALINIO GRUNTO PARUOŠIMO IR SODINIMO EIGA..... 2
2. ŽELDINIŲ PRIEŽIŪROS PRIEMONĖS PO ĮRENGIMO..... 3
3. ĮRENGIMO MEDŽIAGŲ SPECIFIKACIJOS..... 3
4. AUGALŲ SPECIFIKACIJOS..... 6

A	2025 11 27			A laidos korekcijos pagal patikslintą užsakovo užduotį	
0	2020 12			Statybą leidžiančio dokumento gavimui	
Laida	Išleidimo data			Laidos statusas ir išleidimo priežastis	
	UAB Noarchitects ĮK 302806477 Kalvarijų g. 1 LT-09310, Vilnius Info@noarchitects.lt, +37060415920			Objektas: KITŲ INŽINERINIŲ STATINIŲ PASKIRTIES GRUPĖS (KITOS PASKIRTIES STATINIAI) Ž. SKLYPE KAD. NR. 3403/0009:10 ir A. VIENUOLIO G., ANYKŠČIŲ M., ANYKŠČIŲ R. SAV., REKONSTRAVIMO PROJEKTAS Vieta: Anykščių rajono sav. Anykščių m.	
PV. A976,0267	M. NEMUNIENĖ		2025 11 27	**TECHNINĖ SPECIFIKACIJA. ŽELDINIAI**	LAIDA
KRAŠT.ARCH.	A. VĖLAVIČIUS		2025 11 27		A
LT	**ANYKŠČIŲ RAJONO SAVIVALDYBĖS ADMINISTRACIJA**			NOA/1-SU-378-TDP-SP.KA.TS	LAPAS 1 / LAPŲ 1

1. AUGALINIO GRUNTO PARUOŠIMO IR SODINIMO EIGA

Įrengimo metu paruošiamas visas želdinimo plotas, kuris sudaro 692 m², t.y.

· užpilama 35 cm derlingo augalinio grunto sluoksniu

· augalinis sluoksnis prieš sodinant išpurenamas, kad augalų šaknys prigijimo metu turėtų pakankamai oro ir nebūtų apribojamas natūralaus lietaus vandens patekimas prie augalų šaknų.

· paruoštas derlingas augalinis sluoksnis iškloj amas priešerozi niu natūralus džiūto audiniu.

· atsižymimos augalų sodinimo vietos ir išpjaunama skylė ties paruoštos duobutės vieta.

· prieš sodinant visus daugiamečius augalus paruoštame derlingame sluoksnyje iškasama šiek tiek platesnė ir gilesnė duobutė, negu sodinamo augalo šaknynas.

· Į duobutes įberiamos 2 žmogaus saujų dydžio kompostinės žemės kiekis ir tada derlingas augalinis sluoksnis.

· prieš įdedant augalą į paruoštą duobę privaloma įvertinti kiekvieno augalo kokybę – ar augalų šaknys nėra pajuodusios ir pažeistos puvinio bei jų proporcija pakankama sveikam augalo vystymuisi.

· Pasodinus augalus, privaloma visą želdinamą plotą (visus tarpus tarp augalų) užpilti nuo 5 cm sluoksniu mulčio (lapuočių medžių smulkintos skiedros). Negalima naudoti smulkintos pušų žievės , nes jis rūgština augalinį gruntą. Skaičiuojama, kad į 10 kvadratinių metrų naudojama 0,5 kubinio metro lapuočių medžių skiedrų. Pagrindinė šios priemonės funkcija – sumažinti piktžolių vystymosi galimybę, o skiedrų pagalba sulaikoma drėgmė prie augalo šaknų.

· Po pasodinimo visi augalai ties duobutėmis gerai sulaistomi, tam kad liktų kuo mažiau oro tarpų.

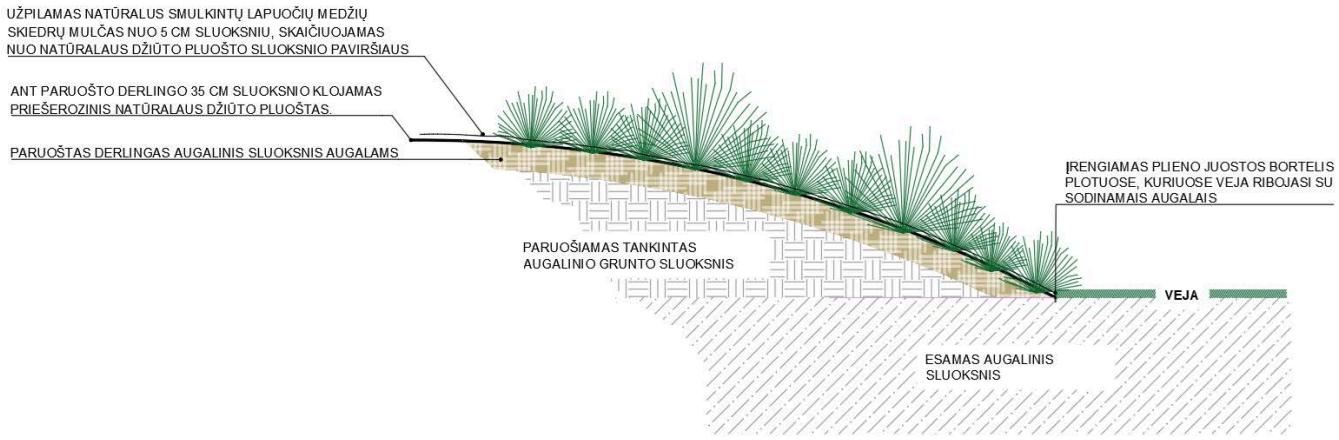

Pav. 2 Gėlyno įrengimo schema ant pakelto reljefo kalvelės.

2. ŽELDINIŲ PRIEŽIŪROS PRIEMONĖS PO ĮRENGIMO

Jeigu želdynas įrengiamas kovo–rugpjūčio mėnesiais (augalų vegetacijos pradžioje arba jos metu), privaloma įrengtą želdyną patręšti pasirinktinais augalų šaknų vystymosi stimuliatoriais ir NPK (azotas (N), fosforas (P), kalis (K)) trąšomis. Šios trąšos užtikrina subalansuotą augalų augimą, stiprina šaknų sistemą, gerina žydėjimą bei didina atsparumą aplinkos stresui.

Siekiant, kad želdyne neplistų nepageidaujamos piktžolės ir būtų išlaikoma pasodintų augalų kompozicija, privaloma reguliari sezoninė priežiūra. Rekomenduojama, kad tai atliktų numatytus darbus įvykdęs rangovas, kuris būtų atsakingas už įrengimo kokybę bei būtų įsipareigojęs vykdyti želdinių priežiūrą pirmuosius 3 želdyno įrengimo metus :

· Profilaktiškai stiprinti vykdomi pavasariniai ir rudeniniai medžių, krūmų kitų daugiamečių tręšimą.

· Jeigu augalai suserga grybinėmis ar kitomis ligomis, privalomai reikalingi gydomieji ir atstatomieji purškimai

Kapiliarinis automatinis laistymas nėra numatytas, todėl iš karto po pasodinimo privalomas želdinių laistymas, kuris atliekamas 2 - 3 kartų per savaitę. Geriausia, kad tai būtų atliekama ankstų rytą arba vėlų vakarą, kad nepažeistų augalų lapų.

3. ĮRENGIMO MEDŽIAGŲ SPECIFIKACIJOS

Lentelė Nr. 3.

Žym. Nr.	Medžiagos pavadinimas	Charakteristika	Augalo vaizdas
1	Lapuočių medžių skiedrų mulčas	Smulkintos fr 10 – 30 mm, nedažytos skiedros	
2	Plieno bortelis vejos ir želdynų atskyrimui	h- 200 mm, storis 3mm	
3	Augalinis sijotas gruntas	Lengvas ir purus dirvožemis iš kurio pašalinti didesni akmenys, šaknys ir kiti nepageidaujami elementai	
4	Kompostinė žemė	Žemių mišinys pagamintas daržui/šiltnamiui skirto komposto	
5	Priešerozinis natūralus džiūtas	Augalinis pluoštas gaunamas iš vienamečių džiuto žolių.	

6	U formos smaigai džiūto tvirtinimui	Vielos gaminys, 15 cm aukščio	
7	Kuolai sodinamų medžių tvirtinimui	Impregnuotas medis,diametras 40 mm, h -1800 mm.	

4. AUGALŲ SPECIFIKACIJOS

Lentelė Nr.4. Projektuojami želdiniai

Žym. Nr.	Augalo pavadinimas lotyniškai	Augalo pavadinimas lietuviškai	Proj. aukštis m.	Proj. plotis m.	Sodinamo augalo dydis	Augalo vaizdas
1	Acer pseudoplatanus	Klevas platanalapis	12	6	clear- stem 12-14/ SG 40 - 60	
2	Betula utilis **'Doorenbos'**	Beržas himalajinis **'Doorenbos'**	10	6	multi-stem 12-14/ SG 40 - 60	
3	Carpinus betulu	Skroblas paprastasis	12	6	clear- stem 12-14/ SG 40 - 60	

4	Carpinus betulus **'Fastigiata'**	Skroblas paprastasis	6	2	clear- stem 12-14/ SG 40 - 60	
5	Ginko biloba	Ginkmedis dviskiautis	15	5	clear- stem 12-14/ SG -40	
6	Quercus rubra	Ąžuolas raudonasis	15	5	clear- stem 12-14/ SG -40	
7	Sorbus intermedia	Šermukšnis švedinis	7	3	clear- stem 12-14/ SG -40	

8	Tilia cordata	Liepa mažalapė	12	5	clear- stem 12-14/SG -40	
9	Cornus alba **'Sibirica Variegata'**	Sedula baltažiedė	1,5	1,5	C2	
10	Ribes alpinum	Kalninis serbentas	1	0,5	C2	
11	Dechampasia cespitosa **'Goldtau'**	Šluotsmilgė kupstinė	0,5	0,5	P9	

12	Echinops sphaerocephalus **'Arctic Glow'**	Bandrenis	0,6	0,5	P9	
13	Thymus citriodorus **'Aureus'**	Čiobrelis citrininis	0,3	0,3	P9	
14	Calamintha nepeta **'Blue Cloud'**	Girmėtė vaistinė	0,5	0,3	P9	
15	Scilla siberica **'Alba'**	Scylės sibirinės	0,15	-	P9	

16	Molinia arundinacea **'Black Arrows'**	Molinij nendrinė	1	0,3	P9	
17	Carex morrowii **'Ice Dance'**	Viksva žvilgioji	0,4	0,3	P9	
18	Geranium sanguineum **'Album'**	Snaputis	0,4	0,4	P9	
19	Aster divaricatus **'Eastern Star'**	Astras skėstašakis	0,4	0,5	P9	

20	Dryopteris filix-mas	Papartis kelminis	1	0,3	P9	
21	Luzula **'Lucius'**	Kiškiagrikis snieginis	0,5	0,5	P9	
22	Astrantia major **'Alba'**	Astrancija didžioji	0,7	0,3	P9	
23	Peonia	Žoliniai bijūnai įvairių veislių (tik baltos spalvos)	1	0,5	P9	

24	Veronicastrum virginicum **'Album'**	Veronikūnas virgininis	1,2	0,5	P9	
25	Gaura lindheimeri **'Whirling Butterflise'**	Gaura lindheimerio	0,7	0,5	P9	
26	Pulsatilla vulgaris	Šilagėlė paprastoji	0,3	0,3	P9	
27	Leucanthemum maximum **'Phyllis Smith'**	Baltagalvė didžioji	0,8	0,3	P9	

28	Primula veris	Raktažolė pavasarinė	0,3	0,3	P9	
29	Thymus serpyllum **'Albus'**	Čiobrelis baltažiedis	0,05	0,3	P9	
30	Sanguisorba officinalis **'Chocolate Tipp'**	Kraujalakė	0,8	0,4	P9	
31	Kraujažolė čiaudulinė **'Perry's White'**	Kraujažolė čiaudulinė	0,6	0,4	P9	

32	Levandula angustifolia **'Hidcote'**	Levanda paprastoji	0,4	0,4	P9	
33	Chamaenerion angustifolium	Siauralapis gaurometis	1	0,5	P9	
34	Allium ursinum	Česnakas meškinis	0,4	0,3	P9	
35	Agastache foeniculum	Anyžinis lofantas	1	0,5	P9	
36	Artemisia absinthium	Kartieji kėčiai	1,3	0,5	P9	

37	Ruta graveolens	Rūta žalioji	0,4	0.3	P9	
38	Humulus lupulus	Paprastasis apynys	Vijoklis		P9	
39	Primula veris	Raktažolė pavasarinė	0,3	0,3	P9	
40	Salvia officinalis	Šalavijas vaistinis	0,7	0,5	P9	
41	Matricaria chamomilla	Vaistinės ramunėlės	0,3	0,3	P9	

42	Hyssopus officinalis	Vaistinė juozažolė	0,6	0,5	P9	
43	Calamintha nepeta **'Blue Cloud'**	Girmėtė vaistinė	0,5	0,3	P9	
44	Hypericum perforatum	Paprastoji jonažolė	0,5	0,4	P9	

Architekto

KVALIFIKACIJOS ATESTATAS

LIETUVOS ARCHITEKTŲ RŪMAI

Nr. A 976

Marija Nemunienė

Statinio projekto, statinio projekto vykdymo priežiūros,
statinio projekto architektūrinės dalies,
statinio projekto architektūrinės dalies vykdymo priežiūros vadovė
Statinių kategorija: ypatingieji ir neypatingieji statiniai, įskaitant statinius, esančius kultūros paveldo objekto teritorijoje, jo apsaugos zonoje ar kultūros paveldo vietovėje (išskyrus kultūros paveldo objektus ir kultūros paveldo statinius)

Teritorijų planavimo vadovė
Kompleksinio teritorijų planavimo dokumentų rūšies:
vietovės lygmens detalieji planai
Specialiojo teritorijų planavimo dokumentų rūšies:
vietovės lygmens inžinerinės infrastruktūros vystymo planai ir vietovės, savivaldybės lygmens nekilnojamojo kultūros paveldo apsaugos specialieji planai

Lietuvos architektų rūmų pirmininkė Daiva Bakšienė

Lietuvos architektų rūmai VILNIUS

Projekto vadovė
Marija Nemunienė

Architektų profesinio atestavimo komisijos

2016 m. sausio mėn. 28 d. posėdžio protokolas Nr. 109
2018 m. gegužės mėn. 9 d. posėdžio protokolas Nr. 140

LIETUVOS RESPUBLIKOS
KULTŪROS MINISTERIJA

NEKILNOJAMOJO KULTŪROS PAVELDO APSAUGOS SPECIALISTO KVALIFIKACIJOS ATESTATAS

2018-09-10 Nr. 0267
(data)

Marija Nemunienė

(atestuoto specialisto vardas, pavardė)

Nekilnojamojo kultūros paveldo taikomieji moksliniai ir ardomieji tyrimai – architektūriniai tyrimai
Tvarkybos darbų projektų rengimas ir vadovavimas projektavimui – architektūrinio paveldo tvarkybos darbų projektavimas
Tvarkybos darbų projektų rengimas ir vadovavimas projektavimui – inžinerinio paveldo tvarkybos darbų projektavimas
Tvarkybos darbų projektų rengimas ir vadovavimas projektavimui – archeologinio paveldo tvarkybos darbų projektavimas
Paveldosaugos (specialioji) ekspertizė – tvarkybos darbų projektai
Paveldosaugos (specialioji) ekspertizė – nekilnojamojo kultūros paveldo apsaugos specialiojo teritorijų planavimo dokumentų
Paveldosaugos (specialioji) ekspertizė - nekilnojamojo kultūros paveldo vertinimo, pagal reikšmingumą lemiantį vertingųjų savybių pobūdį ar jų derinį – etnokultūrinio, architektūrinio, sakralinio, urbanistinio, inžinerinio, memorialinio
Tvarkybos darbų projektų vykdymo priežiūra ir vadovavimas tvarkybos darbų projektų vykdymo priežiūrai – tvarkybos darbų projektų sprendinių įgyvendinimo priežiūra

(nekilnojamojo kultūros paveldo apsaugos veikla (-os) ir specializacija (-os))

Lietuvos Respublikos kultūros ministras ..... (parašas)

Liana Ruokytė-Jonsson

(vardas ir pavardė)

KOPIJA TINKA
Projekto vadovė
Marija Nemunienė

A 0267

2017 UAB „LODVILA" 01757

PROGRAMINĖS ĮRANGOS NAUDOJAMOS
TECHNINIO DARBO PROJEKTO RENGIMUI SĄRAŠAS

Projekto dalis	Programos pavadinimas	Licenzijos numeris	PDV V. Pavardė, atest. Nr.
Sklypo plano	*Laisvoji programinė įranga:*		PV Marija Nemunienė, Nr. A 976, 0267
	WPS Office 2016	Free Edition	
	Licencijuota programinė įranga:		
	Adobe Acrobat Pro DC	Adobe ID markas@noarchitects.lt	
	Graphisoft Archicad 23	Graphisoft ID Project Noarchitects	

BRĖŽINIŲ ŽINIARAŠTIS

Eil. Nr.	Dokumento Nr.	Laida	Dokumento pavadinimas
			Brėžiniai
1	NOA/1-SU-378/TDP-SP.BR-ŽN	A	Brėžinių žiniaraštis
2	NOA/1-SU-378/TDP-SP.BR-00	A	Situacijos planas M 1:1000
3	NOA/1-SU-378/TDP-SP.BR-01	A	Sklypo planas. Pagrindinis brėžinys M 1:500
4	NOA/1-SU-378/TDP-SP.BR-02	A	Sklypo planas. Demontuojamos dangos ir elementai M 1:500
5	NOA/1-SU-378/TDP-SP.BR-03	A	Sklypo planas. Aukščių planas M 1:500
6	NOA/1-SU-378/TDP-SP.BR-04	A	Sklypo planas. Apšvietimas M 1:500
7	NOA/1-SU-378/TDP-SP.BR-05	A	Sklypo planas. Elementų pririšimo planas M 1:500
8	NOA/1-SU-378/TDP-SP.BR-06	A	Pjūvis G1-G1. Dangos M 1:20
9	NOA/1-SU-378/TDP-SP.BR-07	A	Sklypo planas. Taktilinio vaikščiojimo paviršiaus indikatoriai. Bortai M 1:500
10	NOA/1-SU-378-TDP-SP. KA1	A	Sklypo planas. Želdinių planas
11	NOA/1-SU-378-TDP-SP. KA2	A	Gėlynų detalizacija. Nr. 1
12	NOA/1-SU-378-TDP-SP. KA3	A	Gėlynų detalizacija. Nr. 2, 9
13	NOA/1-SU-378-TDP-SP. KA4	A	Gėlynų detalizacija. Nr. 3
14	NOA/1-SU-378-TDP-SP. KA5	A	Gėlynų detalizacija. Nr. 4
15	NOA/1-SU-378-TDP-SP. KA6	A	Gėlynų detalizacija. Nr. 5
16	NOA/1-SU-378-TDP-SP. KA7	A	Gėlynų detalizacija. Nr. 7
17	NOA/1-SU-378-TDP-SP. KA8	A	Gėlynų detalizacija. Nr. 8

A	2025 11 27		A laidos korekcijos pagal patikslintą užsakovo užduotį
0	2020 12		Statybą leidžiančio dokumento gavimui
Laida	Išleidimo data		Laidos statusas ir išleidimo priežastis

UAB Noarchitects
ĮK 302806477
Kalvarijų g. 1
LT-09310, Vilnius
Info@noarchitects.lt, +37060415920

Objektas: KITŲ INŽINERINIŲ STATINIŲ PASKIRTIES GRUPĖS (KITOS PASKIRTIES STATINIAI) Ž. SKLYPE KAD. NR. 3403/0009:10 ir A. VIENUOLIO G., ANYKŠČIŲ M., ANYKŠČIŲ R. SAV., REKONSTRAVIMO PROJEKTAS

Vieta: Anykščių rajono sav. Anykščių m.

PV. A976,0267	M. NEMUNIENĖ		2025 11 27
ARCH.	M. GRINEVIČIUS		2025 11 27
ARCH.	G. ČERSKUTĖ		2025 11 27

BRĖŽINIŲ ŽINIARAŠTIS

LAIDA: A

LT	**ANYKŠČIŲ RAJONO SAVIVALDYBĖS ADMINISTRACIJA**	NOA/1-SU-378-TDP.SP.BR-ŽN	LAPAS: 1	LAPŲ: 1

MEDŽIAGŲ KIEKIŲ ŽINIARAŠTIS

TURINYS

1. ĮRENGIMO MEDŽIAGŲ KIEKIAI 2
2. PROJEKTUOJAMŲ ŽELDINIŲ KIEKIAI 3

A	2025 11 27			A laidos korekcijos pagal patikslintą užsakovo užduotį	
0	2020 12			Statybą leidžiančio dokumento gavimui	
Laida	Išleidimo data			Laidos statusas ir išleidimo priežastis	
UAB Noarchitects ĮK 302806477 Kalvarijų g. 1 LT-09310, Vilnius Info@noarchitects.lt, +37060415920				Objektas: KITŲ INŽINERINIŲ STATINIŲ PASKIRTIES GRUPĖS (KITOS PASKIRTIES STATINIAI) Ž. SKLYPE KAD. NR. 3403/0009:10 ir A. VIENUOLIO G., ANYKŠČIŲ M., ANYKŠČIŲ R. SAV., REKONSTRAVIMO PROJEKTAS Vieta: Anykščių rajono sav. Anykščių m.	
PV. A976,0267	M. NEMUNIENĖ		2025 11 27	**MEDŽIAGŲ KIEKIŲ ŽINIARAŠTIS**	LAIDA
KRAŠT.ARCH.	A. VĖLAVIČIUS		2025 11 27		A
LT	**ANYKŠČIŲ RAJONO SAVIVALDYBĖS ADMINISTRACIJA**			NOA/1-SU-378-TDP-SP.KA.ŽN	LAPAS 1 / LAPŲ 1

1. ĮRENGIMO MEDŽIAGŲ KIEKIAI

Lentelė Nr.1

Nr.	Medžiaga	Kiekis
1	Lapuočių medžių skiedrų mulčas fr 10 -30 (spalva natūrali) dengiama 5 cm sluoksniu	692 m2/35 m3
2	Plieno bortelis kurio aukštis 150 mm.	138.50m
3	Augalinis sijotas gruntas be akmenų ir kitų priamaišų kurio ph tarp 6 – 7	245 m3
4	Kompostinė žemė	100 m3
5	Priešerozinis natūralus džiūtas	692 m2
6	U – formos smaigai džiūto pluošto tvirtinimui į gruntą	400 vnt
7	Kuolai medžių tvirtinimui/ 1 medis/ 2 vnt	52 vnt
8	Bendras želdinamas plotas (detaliau – žr. bendras želdinių planas)	692 m2
9	Daugiamečiai žoliniai augalai (detaliau – žr. lentelė nr.2)	527 m2
10	Krūmai (detaliau – žr. lentelė nr.2)	165 m2
11	Medžiai (detaliau – žr. lentelė nr.2)	26 vnt

2. PROJEKTUOJAMŲ ŽELDINIŲ KIEKIAI

Lentelė Nr.2

Nr.	Augalo pavadinimas lotyniškai	Augalo pavadinimas lietuviškai	Kiekis vnt arba vnt /kv,m
1	Acer pseudoplatanus	Klevas platanalapis	**1**
2	Betula utilis **'Doorenbos'**	Beržas himalajinis **'Doorenbos'**	**1**
3	Carpinus betulus	Skroblas paprastasis	**3**
4	Carpinus betulus **'Fastigiata'**	Skroblas paprastasis	**14**
5	Ginko biloba	Ginkmedis dviskiautis	**1**
6	Quercus rubra	Ąžuolas raudonasis	**1**
7	Sorbus intermedia	Šermukšnis švedinis	**1**
8	Tilia cordata	Liepa mažalapė	**4**
Krūmai			
9	Cornus alba **'Sibirica Variegata'**	Sedula baltažiedė	**38**
10	Ribes alpinum	Kalninis serbentas	**58**
Dekoratyviniai daugiamečiai žoliniai augalai			
11	Dechampasia cespitosa **'Goldtau'**	Šluotsmilgė kupstinė	**84**

12	Echinops sphaerocephalus **'Arctic Glow'**	Bandrenis	**73**
13	Thymus citriodorus **'Aureus'**	Čiobrelis citrininis	**34**
14	Calamintha nepeta **'Blue Cloud'**	Girmėtė vaistinė	**35**
15	Scilla siberica **'Alba'**	Scylės sibirinės	**225**
16	Molinia arundinacea **'Black Arrows'**	Molinij nendrinė	**102**
17	Carex morrowii **'Ice Dance'**	Viksva žvilgioji	**130**
18	Geranium sanguineum **'Album'**	Snaputis	**170**
19	Aster divaricatus **'Eastern Star'**	Astras skėstašakis	**214**
20	Dryopteris filix-mas	Papartis kelminis	**211**
21	Luzula **'Lucius'**	Kiškiagrikis snieginis	**150**
22	Astrantia major **'Alba'**	Astrancija didžioji	**147**
23	Peonia	Žoliniai bijūnai įvairių veislių (tik baltos spalvos)	**47**
24	Veronicastrum virginicum **'Album'**	Veronikūnas virgininis	**90**
25	Gaura lindheimeri **'Whirling Butterflise'**	Gaura lindheimerio	**41**

26	Pulsatilla vulgaris	Šilagėlė paprastoji	**172**
27	Leucanthemum maximum **'Phyllis Smith'**	Baltagalvė didžioji	**68**
28	Primula veris	Raktažolė pavasarinė	**54**
Daugiamečiai vaistiniai/ prieskoniniai augalai			
29	Thymus serpyllum **'Albus'**	Čiobrelis baltažiedis	**102m2** 10 vnt/m2
30	Sanguisorba officinalis **'Chocolate Tipp'**	Kraujalakė	**13m2** 8 vnt/m2
31	Kraujažolė čiaudulinė **'Perry's White'**	Kraujažolė čiaudulinė	**16 m2** 5 vnt/m2
32	Levandula angustifolia **'Hidcote'**	Levanda paprastoji	**5 m2** 6 vnt/m2
33	Chamaenerion angustifolium	Siauralapis gaurometis	**10 m2** 4 vnt/m2
34	Allium ursinum	Česnakas meškinis	**85**
35	Agastache foeniculum	Anyžinis lofantas	**3,5 m2** 4 vnt/m2
36	Artemisia absinthium	Kartieji kėčiai	**3 m2** 4 vnt/m2
37	Ruta graveolens	Rūta žalioji	**5 m2** 10 vnt/m2

38	Humulus lupulus	Paprastasis apynys	**4**
39	Primula veris	Raktažolė pavasarinė	**4,5 m2** 10 vnt/m2
40	Salvia officinalis	Šalavijas vaistinis	**14 m2** 4 vnt/m2
41	Matricaria chamomilla	Vaistinės ramunėlės	**2,5 m2** 10 vnt/m2
42	Hyssopus officinalis	Vaistinė juozažolė	**9,5 m2** 4 vnt/m2
43	Calamintha nepeta **'Blue Cloud'**	Girmėtė vaistinė	**5,5 m2** 10 vnt/m2
44	Hypericum perforatum	Paprastoji jonažolė	**5 m2** 6 vnt/m2

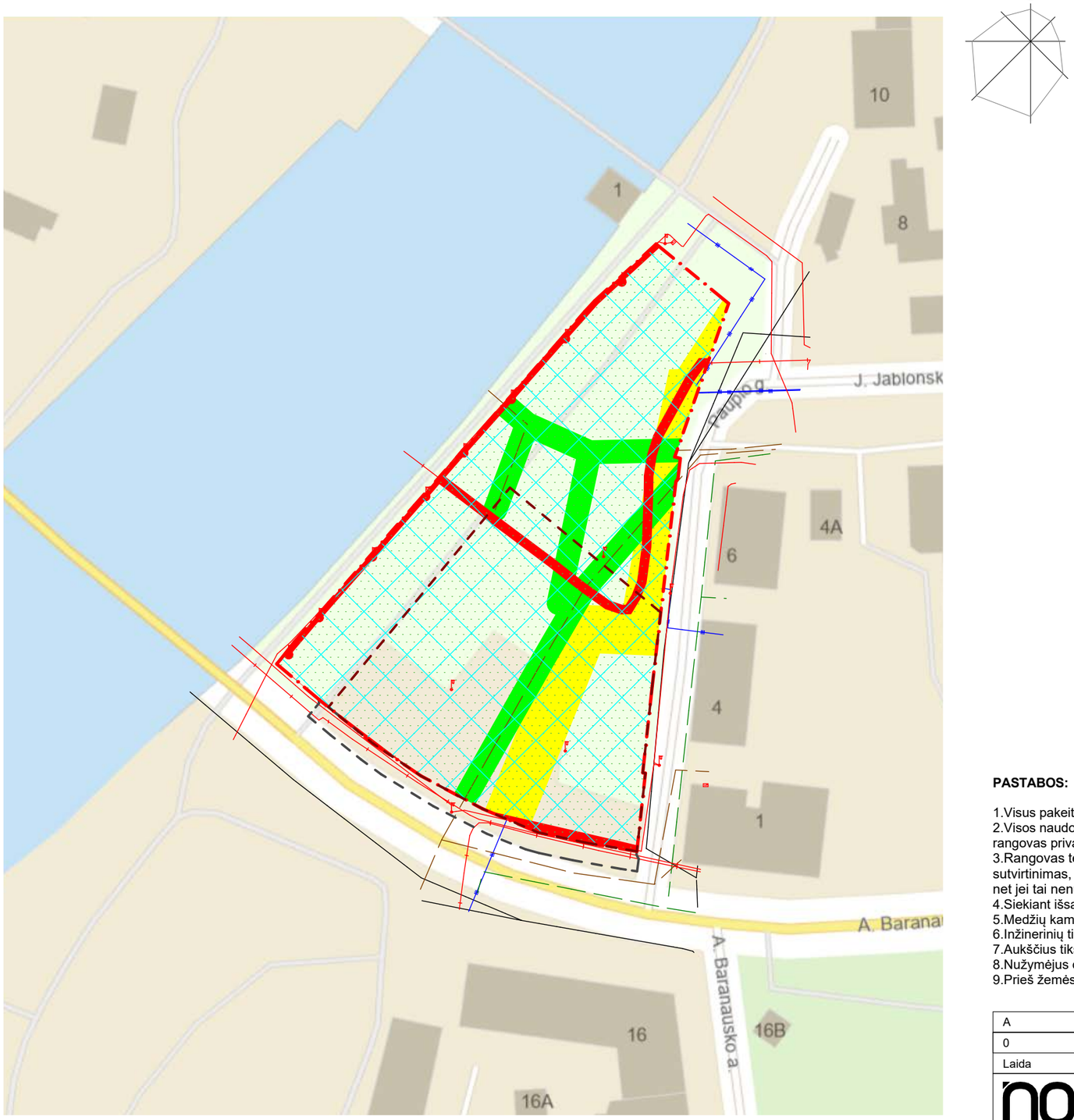

SUTARTINIAI ŽYMĖJIMAI	
	Sklypo ribos Nr. 4400-3166-1911
	Nekilnojamosios kultūros vertybės apibrėžtos teritorijos ribos (Nr. 15283)
	Kelio-pėsčiųjų tako prie A. Vienuolio gatvės ribos Nr.4400-5091-8922
	149. Vandens tiekimo ir nuotekų, paviršinių nuotekų tvarkymo infrastruktūros apsaugos zonos (III skyrius, dvyliktasis skirsnis)
	148. Šilumos perdavimo tinklų apsaugos zonos (III skyrius, dvyliktasis skirsnis)
	106. Elektros tinklų apsaugos zonos (III skyrius, ketvirtasis skirsnis)
	119. Kultūros paveldo objektų ir vietovių teritorijos, jų apsaugos zonos (V skyrius, pirmasis skirsnis)
	134. Valstybiniai parkai (V skyrius, dvidešimt trečiasis skirsnis)

PASTABOS:

1.Visus pakeitimus derinti su projekto autoriais;
2.Visos naudojamos medžiagos ir gaminiai turi atitikti galiojančias priešgaisrines ir sanitarines - higienines normas, rangovas privalo pateikti galiojančius atitikties sertifikatus;
3.Rangovas teikdamas pasiūlymą turi įsivertinti visas įrengimo, montavimo sąlygas ir papildomas priemones (pvz.: sutvirtinimas, pagrindų įrengimas ir kt.)
net jei tai nenumatyta brėžiniuose ar kituose projekto dokumentuose;
4.Siekiant išsaugoti esamą reljefą, paviršiai formuojami maksimaliai prisitaikant prie reljefo aukščių;
5.Medžių kamienus apsaugoti su lentomis, aukštis 1,5m;
6.Inžinerinių tinklų tranšėjoms užpildyti naudoti smėlį, iškastą gruntą naudoti teritorijos planiravimui, nepanaudotą išvežti;
7.Aukščius tikslinti vietoje;
8.Nužymėjus dangas, prieš pradedant montavimą suderinti su autoriais;
9.Prieš žemės judinimo darbus privaloma atlikti archeologinius tyrimus.

A	2026 01 27			A laidos korekcijos pagal patikslintą užsakovo užduotį	
0	2020 12			Statybą leidžiančio dokumento gavimui	
Laida	Išleidimo data			Laidos statusas ir išleidimo priežastis	
no architects	UAB Noarchitects ĮK 302806477 Kalvarijų g. 1 LT-09310, Vilnius 860415920, info@noarchitects.lt			Objektas: KITŲ INŽINERINIŲ STATINIŲ PASKIRTIES GRUPĖS (KITOS PASKIRTIES STATINIAI) Ž. SKLYPE KAD. NR. 3403/0009:10 ir A. VIENUOLIO G., ANYKŠČIŲ M., ANYKŠČIŲ R. SAV., REKONSTRAVIMO PROJEKTAS Vieta: ANYKŠČIŲ R. SAV.,ANYKŠČIŲ M.	
PV. A976,0267	M. NEMUNIENĖ		2026 01 27	SITUACIJOS PLANAS M 1:1000	Laida
ARCH.	M. GRINEVIČIUS		2026 01 27		0
ARCH.	G. ČERŠKUTĖ		2026 01 27		
LT	ANYKŠČIŲ RAJONO SAVIVALDYBĖS ADMINISTRACIJA			NOA/1-SU-378-TDP-SP. BR-00	Lapas 1 / Lapų 1





SKLYPO RODIKLIAI

Nr.	Pavadinimas	Mato vnt.	Kiekis
	Sklypas		Nr. 4400-3166-1911
1.	Sklypo plotas	m^2	6014
2.	Užstatyta teritorija	m^2	1535
	KIEKIŲ ŽINIARAŠTIS	Mato vnt.	Kiekis
A.	Trinkelės (120x480x80)(šviesiai pilkos)	m^2	271,44
B.	Ažūrinė danga - trinkelės (120x480x80) (šviesiai pilkos) ir veja.	m^2	62,53
C.	Dviejų spalvų trinkelių danga (120x480x80)	m^2	421,07
D.	Natūraliais organiniais rišikliais rišta akmens skalda. Pėsčiųjų takas. Vandeniui laidi danga	m^2	181,64
E.	Ažūrinė danga - trinkelės (120x480x80) ir Natūraliais organiniais rišikliais rišta akmens skalda.	m^2	374,93
F.	Esama veja	m^2	3820,26
G.	Naujai sodinama veja	m^2	141,41
H.	Gėlynai	m^2	465,45
I.	Mulčas	m^2	91,55
J.	Remontuojami laiptai. Granito danga	m^2	151,8

Už sklypo ribų

A.	Trinkelės (120x480x80)(šviesiai pilkos)	m^2	12,5
B.	Ažūrinė danga - trinkelės (120x480x80) (šviesiai pilkos) ir veja.	m^2	1,46
C.	Dviejų splavų trinkelių danga (120x480x80)	m^2	28,80
D.	Natūraliais organiniais rišikliais rišta akmens skalda. Pėsčiųjų takas. Vandeniui laidi danga	m^2	17,82
I.	Mulčas	m^2	113,05
K.	Asfaltas. Dviračių takas.	m^2	179,17

EKSPLIKACIJA

Nr.	Pavadinimas	Pastabos
1.	Rašytojo Antano Žukausko - Vienuolio paminklas (15283, DR 1301)	Esamas
2.	Paminklo autoriaus lentelė	Projektuojama
3.	Laiptų vieta	Remontuojami
4.	Laiptų vieta	Remontuojami
5.	Laiptų vieta	Remontuojami
6.	Medžių eilė	Esama
7.	Gėlynas su skulptūriniu suoliuku	Projektuojamas
8.	Pandusas	Projektuojamas
9.	Granitiniai laiptai	Remontuojami
10.	Panduso atraminės sienutės	Projektuojamos
11.	Atraminė sienutė	Esama
12.	Pakelta tako dalis su aptvėrimu	Projektuojama
13.	Šezlongai integruoti šlaite	Projektuojama
14.	Amfiteatras šlaite	Projektuojama

SUTARTINIAI ŽYMĖJIMAI

	Sklypo ribos Nr. 4400-3166-1911
	Nekilnojamosios kultūros vertybės apibrėžtos teritorijos ribos (Nr. 15283)
	Kelio-pėsčiųjų tako prie A. Vienuolio gatvės ribos Nr.4400-5091-8922
	Valstybinės reikšmės krašto kelio juostos ribos
	Gatvės bortas
	Takų dalis už sklypo ribos TK1-5
	Pastatai
	Upė
	Esami medžiai
	Esami medžiai. Reikalaujantys papildomos priežiūros
	Projektuojami medžiai
	Projektuojami krūmynai
	Projektuojami suoliukai
	Projektuojamas pandusas
	Pėsčiųjų srautai
	Šiukšliadėžės
	Turėklas
	Dviračių saugojimo vieta
	Informacinis stendas
	Gultai
	Atraminės sienelės
	Planuojamas dviračių infrastruktūros ženklinimas
	Esamos takų dangos už sklypo ribos
	Esama kelio danga už sklypo ribos

SUTARTINIAI ŽYMĖJIMAI. DANGOS

Žymėjimas	Pavadinimas	Vaizdas
	Trinkelės (120x480x80)(šviesiai pilkos)	
	Ažūrinė danga - trinkelės (120x480x80) (šviesiai pilkos) ir veja.	
	Dviejų splavų trinkelių danga (120x480x80)	
	Ažūrinė danga - trinkelės (120x480x80) ir veja.	
	Asfaltas. Dviračių takas.	
	Natūraliais organiniais rišikliais rišta akmens skalda. Pėsčiųjų takas. Vandeniui laidi danga	
	Ažūrinė danga - trinkelės (120x480x80) ir natūraliais organiniais rišikliais rišta akmens skalda.	
	Esama veja	
	Naujai sodinama veja	
	Gėlynai	
	Mulčas	

PASTABOS:

1.Visus pakeitimus derinti su projekto autoriais;
2.Visos naudojamos medžiagos ir gaminiai turi atitikti galiojančias priešgaisrines ir sanitarines - higienines normas, rangovas privalo pateikti galiojančius atitikties sertifikatus;
3.Rangovas teikdamas pasiūlymą turi įsivertinti visas įrengimo, montavimo sąlygas ir papildomas priemones (pvz.: sutvirtinimas, pagrindų įrengimas ir kt.)
net jei tai nenumatyta brėžiniuose ar kituose projekto dokumentuose;
4.Siekiant išsaugoti esamą reljefą, paviršiai formuojami maksimaliai prisitaikant prie reljefo aukščių;
5.Medžių kamienus apsaugoti su lentomis, aukštis 1,5m;
6.Inžinerinių tinklų transėjoms užpildyti naudoti smėlį, iškastą gruntą naudoti teritorijos planiravimui, nepanaudotą išvežti;
7.Aukščius tikslinti vietoje;
8.Nužymėjus dangas, prieš pradedant montavimą suderinti su autoriais;
9.Prieš žemės judinimo darbus privaloma atlikti archeologinius tyrimus.

Takai			TK42	6 148 962.35	569 038.56
NR	X	Y	TK43	6 148 962.32	569 038.63
TK1	6 148 959.57	569 085.47	TK44	6 148 970.19	569 045.26
TK2	6 148 959.65	569 087.93	TK45	6 148 967.40	569 048.56
TK3	6 148 959.29	569 088.71	TK46	6 148 960.33	569 042.61
TK4	6 148 961.92	569 089.00	TK47	6 148 959.37	569 044.54
TK5	6 148 961.36	569 088.14	TK48	6 148 958.23	569 046.75
TK6	6 148 961.24	569 084.51	TK49	6 148 964.49	569 052.02
TK7	6 148 995.77	569 088.36	TK50	6 148 961.52	569 055.53
TK8	6 148 995.98	569 091.84	TK51	6 148 956.06	569 050.94
TK9	6 148 996.80	569 084.54	TK52	6 148 954.65	569 053.67
TK10	6 148 998.78	569 078.32	TK53	6 148 954.17	569 054.99
TK11	6 148 999.45	569 076.22	TK54	6 148 958.74	569 058.84
TK12	6 149 001.07	569 071.16	TK55	6 148 958.67	569 063.34
TK13	6 149 005.77	569 065.40	TK56	6 148 958.40	569 068.14
TK14	6 149 013.44	569 057.37	TK57	6 148 951.32	569 062.90
TK15	6 149 012.31	569 056.44	TK58	6 148 949.11	569 069.01
TK16	6 149 074.11	569 103.82	TK59	6 148 948.89	569 069.64
TK17	6 149 071.50	569 102.67	TK60	6 148 944.78	569 070.02
TK18	6 149 063.76	569 096.66	TK61	6 148 969.66	569 023.00
TK19	6 149 062.65	569 096.74	TK62	6 148 963.60	569 030.46
TK20	6 149 059.02	569 097.86	TK63	6 148 948.38	569 056.16
TK20	6 149 061.10	569 097.21	TK64	6 148 944.82	569 065.26
TK21	6 149 058.40	569 095.85	TK65	6 148 940.23	569 086.73
TK21	6 149 060.67	569 095.15	TK66	6 148 943.74	569 087.50
TK22	6 149 055.01	569 093.51	TK67	6 148 943.58	569 086.55
TK22	6 149 060.49	569 095.21	TK68	6 148 944.15	569 084.54
TK23	6 149 052.99	569 092.93	TK69	6 148 945.66	569 081.36
TK23	6 149 055.67	569 091.15	TK70	6 148 952.51	569 073.36
TK24	6 149 047.36	569 088.65	TK71	6 148 969.29	569 072.00
TK24	6 149 055.60	569 091.41	TK72	6 148 985.81	569 074.98
TK25	6 149 046.74	569 086.64	TK73	6 148 986.75	569 075.17
TK25	6 149 053.58	569 090.83	TK74	6 148 987.81	569 075.44
TK26	6 149 053.90	569 089.73	TK75	6 148 999.43	569 077.23
TK27	6 149 051.10	569 087.50	TK76	6 149 026.87	569 089.26
TK29	6 149 049.12	569 085.91	TK77	6 149 030.39	569 092.11
TK31	6 149 044.43	569 082.16	TK78	6 149 036.35	569 094.81
TK32	6 149 043.76	569 084.53	TK79	6 149 039.65	569 095.60
TK33	6 149 041.74	569 083.96	TK80	6 149 045.80	569 096.86
TK34	6 149 042.65	569 080.74	TK81	6 149 049.68	569 095.05
TK35	6 149 013.30	569 056.30	TK82	6 149 053.63	569 097.98
TK35	6 149 775.09	568 922.94	TK83	6 149 053.11	569 102.02
TK36	6 148 986.46	569 033.62	Ažūrinis takas		
TK37	6 148 974.22	569 023.09	NR	X	Y
TK38	6 148 973.74	569 023.67	AZ1	6 148 961.21	569 083.54
TK39	6 148 971.77	569 024.81	AZ2	6 148 962.92	569 083.73
TK40	6 148 967.32	569 030.09	AZ3	6 148 965.16	569 083.08
TK41	6 148 964.19	569 034.54	AZ4	6 148 966.60	569 083.24

AZ5	6 148 967.22	569 085.96	AZ30	6 148 995.70	569 087.38	Aikštė		
AZ5	6 149 002.82	569 066.45	AZ31	6 148 996.04	569 084.34	NR	X	Y
AZ6	6 148 967.05	569 087.51	AZ32	6 148 996.09	569 083.59	AI1	6 148 976.20	569 046.55
AZ7	6 148 965.57	569 088.07	AZ33	6 148 996.38	569 082.68	AI2	6 148 985.30	569 056.41
AZ8	6 148 962.23	569 087.70	AZ34	6 148 996.95	569 082.10	AI2	6 148 985.44	569 058.03
AZ9	6 148 961.81	569 087.17	AZ35	6 148 997.38	569 080.73	AI3	6 148 987.29	569 055.92
AZ10	6 148 961.27	569 085.42	AZ36	6 148 997.31	569 079.19	AI4	6 148 987.47	569 058.17
AZ11	6 148 972.90	569 085.20	AZ37	6 148 997.53	569 078.50	AI8	6 148 962.09	569 069.64
AZ12	6 148 975.76	569 085.52	AZ38	6 148 999.63	569 078.22	AI8	6 148 976.66	569 070.74
AZ13	6 148 976.99	569 085.30	AZ39	6 148 999.35	569 079.10	AI9	6 148 963.20	569 062.53
AZ14	6 148 979.62	569 085.59	AZ40	6 148 999.50	569 081.41	AI9	6 148 971.94	569 062.44
AZ15	6 148 981.86	569 084.94	AZ41	6 148 999.06	569 082.78	AI9	6 148 974.25	569 049.40
AZ16	6 148 983.29	569 085.09	AZ42	6 148 997.57	569 084.70	AI9	6 148 974.28	569 059.70
AZ17	6 148 985.34	569 086.23	AZ43	6 149 001.19	569 076.09	AI9	6 148 974.89	569 064.94
AZ18	6 148 987.96	569 086.52	AZ44	6 149 001.54	569 075.00	AI9	6 148 977.20	569 062.18
AZ19	6 148 989.12	569 087.01	AZ45	6 149 001.40	569 072.69	AI9	6 148 979.11	569 068.07
AZ20	6 148 990.55	569 087.17	AZ46	6 149 001.76	569 071.55	AI9	6 148 980.68	569 072.99
AZ21	6 148 991.78	569 086.95	AZ47	6 148 997.42	569 076.47	AI18	6 148 967.87	569 048.00
AZ22	6 148 992.21	569 088.74	AZ48	6 148 997.86	569 075.09	AI18	6 148 968.68	569 048.89
AZ23	6 148 992.04	569 090.30	AZ49	6 148 999.38	569 073.30	AI19	6 148 959.46	569 059.85
AZ24	6 148 992.55	569 090.84	AZ50	6 149 000.21	569 070.70	AI21	6 148 958.40	569 062.69
AZ25	6 148 994.20	569 091.02	AZ51	6 149 000.60	569 070.22	AI22	6 148 958.21	569 060.81
AZ26	6 148 994.08	569 092.10	AZ52	6 149 001.30	569 068.31	AI22	6 148 958.29	569 059.38
AZ27	6 148 993.88	569 092.56	AZ53	6 149 004.90	569 065.36	AI25	6 153 988.53	569 499.63
AZ28	6 148 996.80	569 092.89	AZ54	6 149 005.24	569 064.95			
AZ29	6 148 996.71	569 092.40	AZ55	6 149 006.36	569 065.89			

Prašymo numeris TIIIS sistemoje		TIIIS1-20250505-029637			
Plano tipas:	Topografinis planas - pilnas turinys				
Objekto adresas:	TP010 Anykščių r. sav., Anykščių mieste Antano Vienuolio g. skvero teritorijos				
Aukščių sistema	Koordinačių sistema	Geoido modelis	Pagrindinis objektų tikslumas, cm		
LAS07	LKS-94	LIT20G	Horizontalus:	4	Vertikalus: 4
UAB"GEOVISATA"			Laisvės pr 121, Vilnius tel.Nr. +370 684 86655		
			Įm. kodas 300598419		
Kv. paž. Nr.	Vardas, pavardė		Parašas	Data	
1GKV-1159	Evaldas Kuprys			2025-04-23	A.V.
Užsakovas/Rangovas			Mastelis	Lapo Nr.	Lapų sk.
Privatus asmuo			1:500	1	1

A	2026 06 18		A laidos korekcijos pagal patikslintą užsakovo užduotį
0	2020 12		Statybą leidžiančio dokumento gavimui
Laida	Išleidimo data		Laidos statusas ir išleidimo priežastis

UAB Noarchitects
JK 302806477
Kalvarijų g. 1
LT-09310, Vilnius
860415920, info@noarchitects.lt

Objektas: KITŲ INŽINERINIŲ STATINIŲ PASKIRTIES GRUPĖS (KITOS PASKIRTIES STATINIAI) Ž. SKLYPE KAD. NR. 3403/0009:10 ir A. VIENUOLIO G., ANYKŠČIŲ M., ANYKŠČIŲ R. SAV., REKONSTRAVIMO PROJEKTAS
Vieta: ANYKŠČIŲ R. SAV., ANYKŠČIŲ M.

PV. A976,0267	M. NEMUNIENĖ		2026 06 18	Laida
ARCH.	M. GRINEVIČIUS		2026 06 18	
ARCH.	G. ČERŠKUTĖ		2026 06 18	0

SKLYPO PLANAS. PAGRINDINIS BRĖŽINYS M 1:500

LT	ANYKŠČIŲ RAJONO SAVIVALDYBĖS ADMINISTRACIJA	NOA/1-SU-378-TDP-SP. BR-01	Lapas 1 / Lapų 1



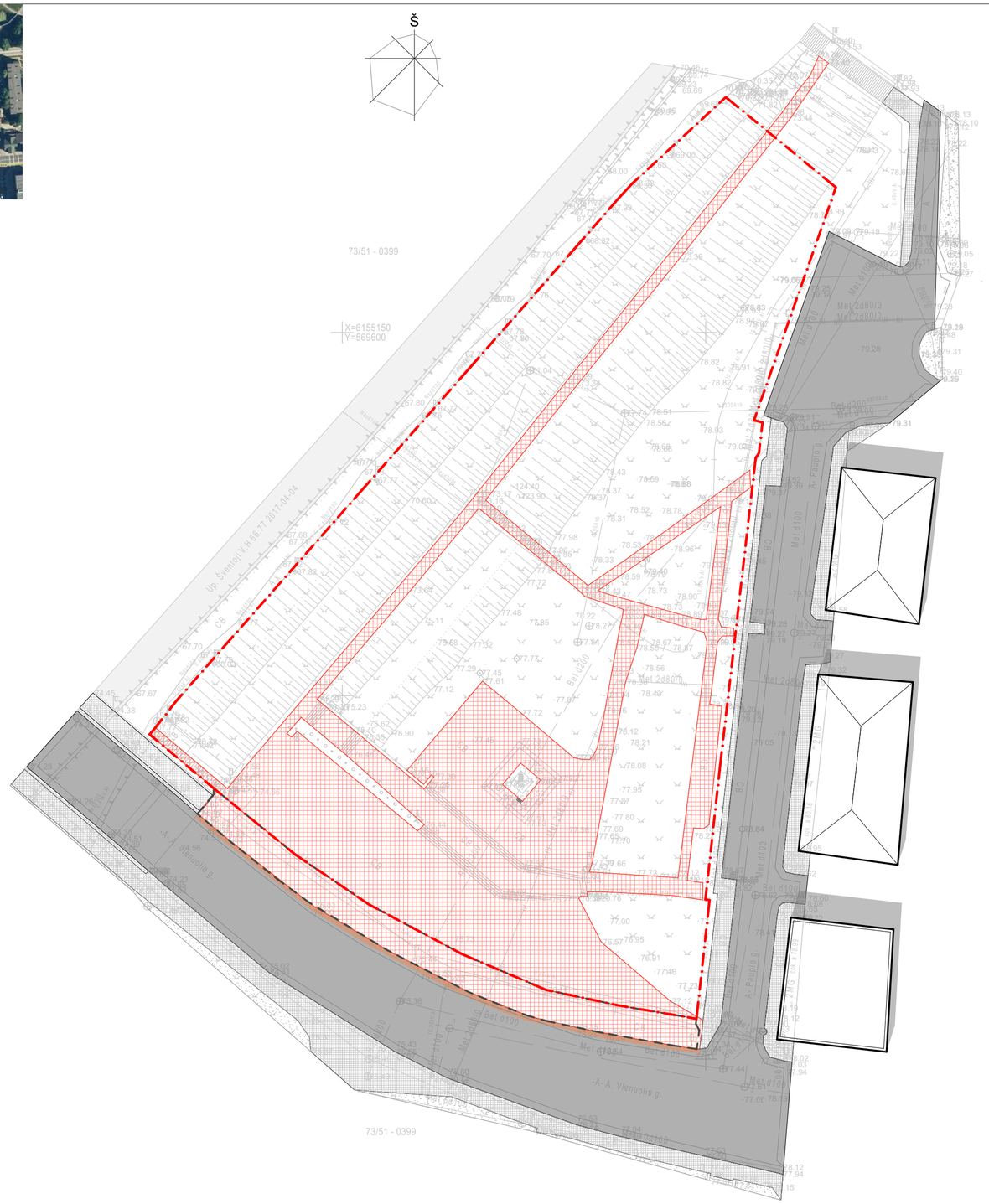

SUTARTINIAI ŽYMĖJIMAI

	Sklypo ribos Nr. 4400-3166-1911
	Nekilnojamosios kultūros vertybės apibrėžtos teritorijos ribos (Nr. 15283)
	Kelio-pėsčiųjų tako prie A. Vienuolio gatvės ribos Nr.4400-5091-8922
	Pastatai
	Esama kelio danga už sklypo ribos
	Esamos takų dangos už sklypo ribos
	Demontuojamos dangos su susijusiais elementais
	Atnaujinamas esamas kelio dangos segmentas 60cm pločio juosta

KIEKIŲ ŽINIARAŠTIS		Mato vnt.	Kiekis
Sklypas			**Nr. 4400-3166-1911**
	Demontuojamos dangos su susijusiais elementais	m^2	1775
Už sklypo ribų			
	Demontuojamos dangos su susijusiais elementais	m^2	336
	Atnaujinamas esamas kelio dangos segmentas 60cm pločio juosta	m^2	46

PASTABOS:

1.Visus pakeitimus derinti su projekto autoriais;
2.Visos naudojamos medžiagos ir gaminiai turi atitikti galiojančias priešgaisrines ir sanitarines - higienines normas, rangovas privalo pateikti galiojančius atitikties sertifikatus;
3.Rangovas teikdamas pasiūlymą turi įsivertinti visas įrengimo, montavimo sąlygas ir papildomas priemones (pvz.: sutvirtinimas, pagrindų įrengimas ir kt.) net jei tai nenumatyta brėžiniuose ar kituose projekto dokumentuose;
4.Siekiant išsaugoti esamą reljefą, paviršiai formuojami maksimaliai prisitaikant prie reljefo aukščių;
5.Medžių kamienus apsaugoti su lentomis, aukštis 1,5m;
6.Inžinerinių tinklų tranšėjoms užpildyti naudoti smėlį, iškastą gruntą naudoti teritorijos planiravimui, nepanaudotą išvežti;
7.Aukščius tikslinti vietoje;
8.Nužymėjus dangas, prieš pradedant montavimą suderinti su autoriais;
9.Prieš žemės judinimo darbus privaloma atlikti archeologinius tyrimus.
10. Rangovas turi įsivertinti visus dangų demontavimo darbus su esamais elementais pvz. suoliukai, šviestuvai, betoniniai vazonai, dangų pasluoksniai ir pan.

Prašymo numeris TIIIS sistemoje		TIIIS1-20250505-029637			
Plano tipas:	Topografinis planas - pilnas turinys				
Objekto adresas:	TP010 Anykščių r. sav., Anykščių mieste Antano Vienuolio g. skvero teritorijos				
Aukščių sistema	Koordinačių sistema	Geoido modelis	Pagrindinis objektų tikslumas, cm		
LAS07	LKS-94	LIT20G	Horizontalus:	4	Vertikalus: 4
UAB"GEOVISATA"			Laisvės pr 121, Vilnius tel.Nr. +370 684 86655		
			Įm. kodas 300598419		
Kv. paž. Nr.	Vardas, pavardė		Parašas	Data	
1GKV-1159	Evaldas Kuprys			2025-04-23	A.V.
Užsakovas/Rangovas			Mastelis	Lapo Nr.	Lapų sk.
Privatus asmuo			1:500	1	1

A	2026 06 18		A laidos korekcijos pagal patikslintą užsakovo užduotį	
0	2020 12		Statybą leidžiančio dokumento gavimui	
Laida	Išleidimo data		Laidos statusas ir išleidimo priežastis	
UAB Noarchitects JK 302806477 Kalvarijų g. 1 LT-09310, Vilnius 860415920, info@noarchitects.lt			Objektas: KITŲ INŽINERINIŲ STATINIŲ PASKIRTIES GRUPĖS (KITOS PASKIRTIES STATINIAI) Ž. SKLYPE KAD. NR. 3403/0009:10 ir A. VIENUOLIO G., ANYKŠČIŲ M., ANYKŠČIŲ R. SAV., REKONSTRAVIMO PROJEKTAS Vieta: ANYKŠČIŲ R. SAV.,ANYKŠČIŲ M.	
PV. A976,0267	M. NEMUNIENĖ	2026 06 18		
ARCH.	M. GRINEVIČIUS	2026 06 18	SKLYPO PLANAS. DEMONTUOJAMOS DANGOS IR ELEMENTAI M 1:500	Laida 0
ARCH.	G. ČERŠKUTĖ	2026 06 18		
LT	ANYKŠČIŲ RAJONO SAVIVALDYBĖS ADMINISTRACIJA		NOA/1-SU-378-TDP-SP. BR-02	Lapas 1 / Lapų 1



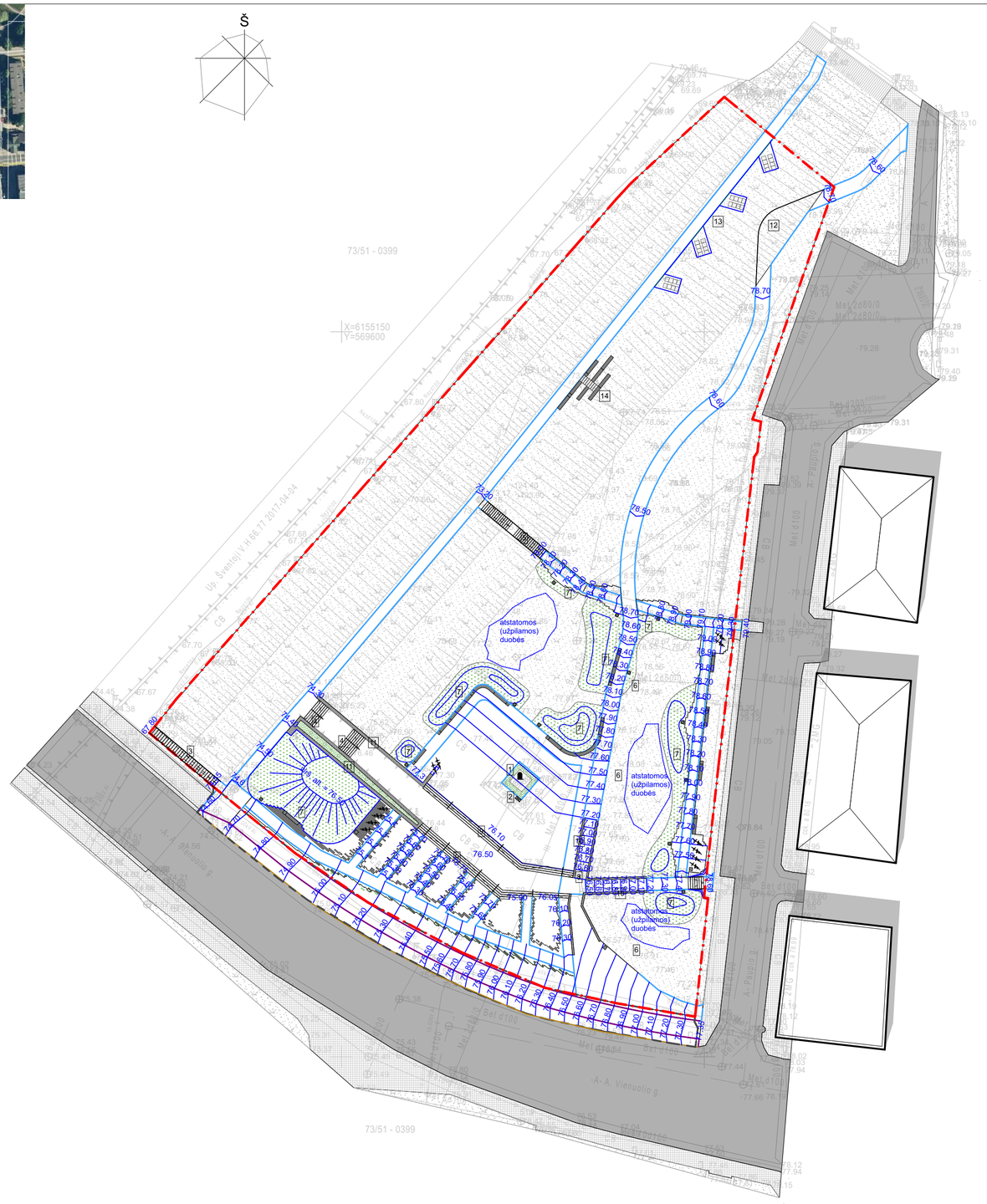
Š
X=6155150
Y=569600
73/51 - 0399
73/51 - 0399
A. Vienuolio g.
Up. Šventoji V-H 66.77 2017-04-04
atstatomos (užpilamos) duobės
atstatomos (užpilamos) duobės
atstatomos (užpilamos) duobės
Mel 2d80/0
Mel 2d80/0
Mel d100
Mel d100
Bet d100
Bet d100
Mel 2d80/0
Mel d100
Bet d100
Mel d100
Bet d100
Mel d100
Bet d100




Š
73/51 - 0399
X=6155150
Y=569600
Up. Šventoji V.H.66.77 2017-04-04
C8
A. Paulio g.
-A- A. Vienuolio g.
Met 2d80/0
Met 2d80/0
Met d100
Met d100
Met d100
Met d100
Met d100
Met 2d80/0
Met 2d80/0
Met d100
Met d100
Met d100
Met d100
Met d100





ELEMENTŲ KIEKIŲ LENTELĖ

Tipas	Pavadinimas	Žymėjimas	Kiekis, vnt.
	Šiukšliadėžė	R1	18
	Suoliukas	S1	22
	Skulptūrinis suoliukas	S2	1
	Skulptūrinis suoliukas	S3	1
	Gultas	G1	8
	Dviračių stovas	D1	12
	Infostendas	i1	12
	Paminklo lentelė	i2	1
	Pakibusi tako dalis su turėklu	PK1	1
	Granitiniai laiptai	L1	1
	Turėklas	T1	4
	Turėklas	T1.1	2
	Granitiniai laiptai	L2	1
	Turėklas	T2	3
	Granitiniai laiptai	L3	1
	Turėklas	T3	2
	Granitiniai laiptai	L4	1
	Turėklas	T4	2
	Granitiniai laiptai	L5	1
	Turėklas	T5	1
	Granitiniai laiptai	T5.1	1
	Turėklas	T5.1	1
	Granitiniai laiptai	L6	1
	Granitiniai laiptai	L7	1
	Turėklas	T7	2
	Pandusas	P1	1
	Pandusas	P3	1
	Turėklas atraminėje sienoje	T6	1
	Turėklas atraminėje sienoje	T6.1	1
	Turėklas atraminėje sienoje	T8	1
	Turėklas atraminėje sienoje	T8.1	1
	Atraminė siena	A1	1
	Atraminė siena	A2	1
	Atraminė siena	A3	1
	Atraminė siena	A4	1
	Atraminė siena	A5	1
	Atraminė siena	A6	1

EKSPLIKACIJA

Nr.	Pavadinimas	Pastabos
1.	Rašytojo Antano Žukausko - Vienuolio paminklas (15283, DR 1301)	Esamas
2.	Paminklo autoriaus lentelė	Projektuojama
3.	Laiptų vieta	Remontuojami
4.	Laiptų vieta	Remontuojami
5.	Laiptų vieta	Remontuojami
6.	Medžių eilė	Esama
7.	Gėlynas su skulptūriniu suoliuku	Projektuojamas
8.	Pandusas	Projektuojamas
9.	Granitiniai laiptai	Remontuojami
10.	Panduso atraminės sienutės	Projektuojamos
11.	Atraminė sienutė	Esama
12.	Pakelta tako dalis su aptvėrimu	Projektuojama
13.	Šezlongai integruoti šlaite	Projektuojama
14.	Amfiteatras šlaite	Projektuojama

SUTARTINIAI ŽYMĖJIMAI

	Sklypo ribos Nr. 4400-3166-1911
	Nekilnojamosios kultūros vertybės apibrėžtos teritorijos ribos (Nr. 15283)
	Kelio-pėsčiųjų tako prie A. Vienuolio gatvės ribos Nr.4400-5091-8922
	Valstybinės reikšmės krašto kelio juostos ribos
	Gatvės bortas
	Takų dalis už sklypo ribos TK1-5
	Pastatai
	Upė
	Esami medžiai
	Esami medžiai. Reikalaujantys papildomos priežiūros
	Projektuojami medžiai
	Projektuojami krūmynai
	Projektuojami suoliukai
	Projektuojamas pandusas
	Pėsčiųjų srautai
	Šiukšliadėžės
	Turėklas
	Dviračių saugojimo vieta
	Informacinis stendas
	Gultai
	Atraminės sienelės
	Planuojamas dviračių infrastruktūros ženklinimas
	Esamos takų dangos už sklypo ribos
	Esama kelio danga už sklypo ribos

SUTARTINIAI ŽYMĖJIMAI. DANGOS

Žymėjimas	Pavadinimas	Vaizdas
	Trinkelės (120x480x80)(šviesiai pilkos)	
	Ažūrinė danga - trinkelės (120x480x80) (šviesiai pilkos) ir veja.	
	Dviejų splavų trinkelių danga (120x480x80)	
	Ažūrinė danga - trinkelės (120x480x80) ir veja.	
	Asfaltas. Dviračių takas.	
	Natūraliais organiniais rišikliais rišta akmens skalda. Pėsčiųjų takas. Vandeniui laidi danga	
	Ažūrinė danga - trinkelės (120x480x80) ir natūraliais organiniais rišikliais rišta akmens skalda.	
	Esama veja	
	Naujai sodinama veja	
	Gėlynai	
	Mulčas	

PASTABOS:

1.Visus pakeitimus derinti su projekto autoriais;
2.Visos naudojamos medžiagos ir gaminiai turi atitikti galiojančias priešgaisrines ir sanitarines - higienines normas, rangovas privalo pateikti galiojančius atitikties sertifikatus;
3.Rangovas teikdamas pasiūlymą turi įsivertinti visas įrengimo, montavimo sąlygas ir papildomas priemones (pvz.: sutvirtinimas, pagrindų įrengimas ir kt.) net jei tai nenumatyta brėžiniuose ar kituose projekto dokumentuose;
4.Siekiant išsaugoti esamą reljefą, paviršiai formuojami maksimaliai prisitaikant prie reljefo aukščių;
5.Medžių kamienus apsaugoti su lentomis, aukštis 1,5m;
6.Inžinerinių tinklų transėjoms užpildyti naudoti smėlį, iškastą gruntą naudoti teritorijos planiravimui, nepanaudotą išvežti;
7.Aukščius tikslinti vietoje;
8.Nužymėjus dangas, prieš pradedant montavimą suderinti su autoriais;
9.Prieš žemės judinimo darbus privaloma atlikti archeologinius tyrimus.

Želdiniai

NR	X	Y
ZL1	6 153 982.12	569 494.46
ZL2	6 153 983.40	569 492.00
ZL3	6 153 982.07	569 486.30
ZL4	6 153 987.25	569 498.78
ZL5	6 153 991.15	569 494.00
ZL6	6 153 989.91	569 490.32
ZL7	6 153 994.23	569 492.41
ZL8	6 153 991.83	569 487.76
ZL9	6 153 989.75	569 483.74
ZL10	6 153 992.03	569 481.91
ZL11	6 153 994.57	569 484.11
ZL12	6 153 993.19	569 503.87
ZL13	6 153 996.28	569 500.13
ZL14	6 153 997.67	569 507.62
ZL15	6 153 997.50	569 505.88
ZL16	6 153 999.95	569 505.66
ZL17	6 153 999.61	569 502.92
ZL18	6 154 002.41	569 505.43
ZL19	6 154 000.90	569 510.32
ZL20	6 154 002.77	569 515.86
ZL21	6 154 005.44	569 515.86
ZL22	6 154 005.64	569 521.28
ZL23	6 154 000.95	569 521.95
ZL24	6 154 007.00	569 524.83
ZL25	6 154 007.12	569 525.38
ZL26	6 154 002.31	569 526.45
ZL27	6 154 000.02	569 526.93
ZL28	6 154 000.51	569 530.25
ZL29	6 154 003.62	569 530.81
ZL30	6 154 013.18	569 527.28
ZL31	6 154 017.92	569 525.76
ZL32	6 154 011.59	569 534.38
ZL33	6 154 013.25	569 538.01
ZL34	6 154 003.49	569 532.92
ZL35	6 154 998.67	569 532.05
ZL36	6 153 999.34	569 537.32
ZL37	6 153 999.11	569 539.35
ZL38	6 154 000.91	569 541.12
ZL39	6 154 001.50	569 543.11
ZL40	6 153 997.54	569 542.67
ZL41	6 154 001.39	569 545.05
ZL42	6 153 999.60	569 548.00
ZL43	6 153 998.31	569 547.86
ZL44	6 153 997.43	569 544.16
ZL45	6 153 989.34	569 539.64
ZL46	6 153 987.76	569 541.57
ZL47	6 153 985.41	569 541.31
ZL48	6 153 986.03	569 536.43
ZL49	6 153 977.32	569 536.29
ZL50	6 153 980.26	569 538.50
ZL51	6 153 980.55	569 540.77
ZL52	6 153 977.45	569 540.43

Pandusas

NR	X	Y
K1	6 153 987.07	569 527.96
K2	6 153 977.41	569 526.22
K3	6 153 975.17	569 525.82
K4	6 153 973.77	569 525.56
K4	6 155 055.53	569 648.73
K4	6 155 055.95	569 625.51
K4	6 155 071.95	569 649.96
K4	6 155 090.10	569 651.95
K4	6 155 094.67	569 573.50
K4	6 155 095.59	569 574.28
K4	6 155 099.28	569 577.17
K4	6 155 107.42	569 584.32
K4	6 155 127.81	569 602.28
K4	6 155 132.73	569 656.88
K4	6 155 133.38	569 657.32
K4	6 155 137.60	569 657.81
K4	6 155 137.91	569 656.64
K4	6 155 145.18	569 617.60
K4	6 155 161.78	569 632.19
K4	6 155 168.28	569 637.85
K4	6 155 168.31	569 619.16
K4	6 155 169.96	569 667.90
K4	6 155 170.50	569 639.91
K4	6 155 182.38	569 652.76
K5	6 153 966.75	569 526.22
K6	6 153 964.01	569 535.30
K7	6 153 966.61	569 532.26
K8	6 153 968.66	569 529.87
K9	6 153 973.46	569 527.41
K10	6 153 975.25	569 527.71
K11	6 153 977.21	569 528.09
K12	6 153 986.75	569 529.78
K13	6 153 977.40	569 534.90
K14	6 148 959.23	569 078.35
K14	6 148 980.48	569 065.75
K14	6 153 975.46	569 534.96
K15	6 148 959.23	569 078.35
K15	6 148 978.77	569 067.78
K16	6 148 980.60	569 073.43

Turėklai

NR	X	Y
TU1	6 153 977.87	569 514.39
TU2	6 153 984.12	569 506.98
TU2	6 153 987.65	569 509.96
TU3	6 153 981.41	569 517.38
TU5	6 154 022.59	569 522.50
TU6	6 154 028.84	569 514.94

Suoliukai

NR	X	Y
SL1	6 153 993.33	569 504.57
SL2	6 154 001.08	569 517.18
SL3	6 153 999.37	569 530.04
SL4	6 154 003.16	569 530.72
SL5	6 153 985.68	569 542.85
SL6	6 153 993.09	569 543.68
SL7	6 154 000.99	569 544.56
SL8	6 154 008.39	569 545.38
SL9	6 154 019.58	569 530.42
SL10	6 154 026.47	569 540.00
SL11	6 154 031.48	569 541.67
SL12	6 154 038.46	569 545.54
SL13	6 154 056.21	569 555.38

Šiukšliadėžės

NR	X	Y
SK1	6 153 986.13	569 498.16
SK2	6 153 964.67	569 534.25
SK3	6 153 977.55	569 543.51
SK4	6 154 011.65	569 547.30

Dviračių stovai

NR	X	Y
DV1	6 153 985.26	569 502.22
DV2	6 148 976.76	569 050.09
DV3	6 148 962.55	569 086.86
DV4	6 154 009.34	569 546.89

Medžiai

NR	X	Y
M1	6 148 961.06	569 038.40
M2	6 148 958.54	569 042.43
M3	6 148 956.19	569 046.54
M4	6 148 954.21	569 050.94
M5	6 148 946.81	569 069.27
M6	6 153 999.92	569 534.40
M7	6 154 017.81	569 520.70
M8	6 154 022.21	569 528.19
M9	6 154 025.00	569 524.70
M10	6 154 027.81	569 520.91

Lietaus nuotekos

NR	X	Y
LN1	6 153 985.90	569 525.33
LN2	6 153 982.83	569 517.70
LN3	6 153 975.53	569 512.38
LN4	6 153 987.69	569 496.24
LN5	6 153 973.23	569 529.71

Paminklas

NR	X	Y
PA1	6 153 990.51	569 516.31
PA2	6 153 993.43	569 518.79
PA3	6 153 991.12	569 521.55
PA4	6 153 988.17	569 519.05
PA5	6 153 990.68	569 517.39
PA6	6 153 992.36	569 518.83
PA7	6 153 990.91	569 520.51
PA8	6 153 989.28	569 519.07

A	2026 06 18		A laidos korekcijos pagal patikslintą užsakovo užduotį
0	2020 12		Statybą leidžiančio dokumento gavimui
Laida	Išleidimo data		Laidos statusas ir išleidimo priežastis

UAB Noarchitects
JK 302806477
Kalvarijų g. 1
LT-09310, Vilnius
860415920, info@noarchitects.lt

Objektas: KITŲ INŽINERINIŲ STATINIŲ PASKIRTIES GRUPĖS (KITOS PASKIRTIES STATINIAI) Ž. SKLYPE KAD. NR. 3403/0009:10 ir A. VIENUOLIO G., ANYKŠČIŲ M., ANYKŠČIŲ R. SAV., REKONSTRAVIMO PROJEKTAS

Vieta: ANYKŠČIŲ R. SAV., ANYKŠČIŲ M.

PV. A976,0267	M. NEMUNIENĖ		2026 06 18
ARCH.	M. GRINEVIČIUS		2026 06 18
ARCH.	G. ČERŠKUTĖ		2026 06 18

SKLYPO PLANAS. ELEMENTŲ PRIRIŠIMO PLANAS M 1:500

Laida: 0

Prašymo numeris TIIS sistemoje		TIIS1-20250505-029637	
Plano tipas:	Topografinis planas - pilnas turinys		
Objekto adresas:	TP010 Anykščių r. sav., Anykščių mieste Antano Vienuolio g. skvero teritorijos		
Aukščių sistema	Koordinačių sistema	Geoido modelis	Pagrindinis objektų tikslumas, cm
LAS07	LKS-94	LIT20G	Horizontalus: 4 Vertikalus: 4

UAB"GEOVISATA"
Laisvės pr 121, Vilnius tel.Nr. +370 684 86655
Įm. kodas 300598419

Kv. paž. Nr.	Vardas, pavardė	Parašas	Data	
1GKV-1159	Evaldas Kuprys		2025-04-23	A.V.
Užsakovas/Rangovas		Mastelis	Lapo Nr.	Lapų sk.
Privatus asmuo		1:500	1	1

LT

ANYKŠČIŲ RAJONO SAVIVALDYBĖS ADMINISTRACIJA

NOA/1-SU-378-TDP-SP. BR-05

Lapas	Lapų
1	1

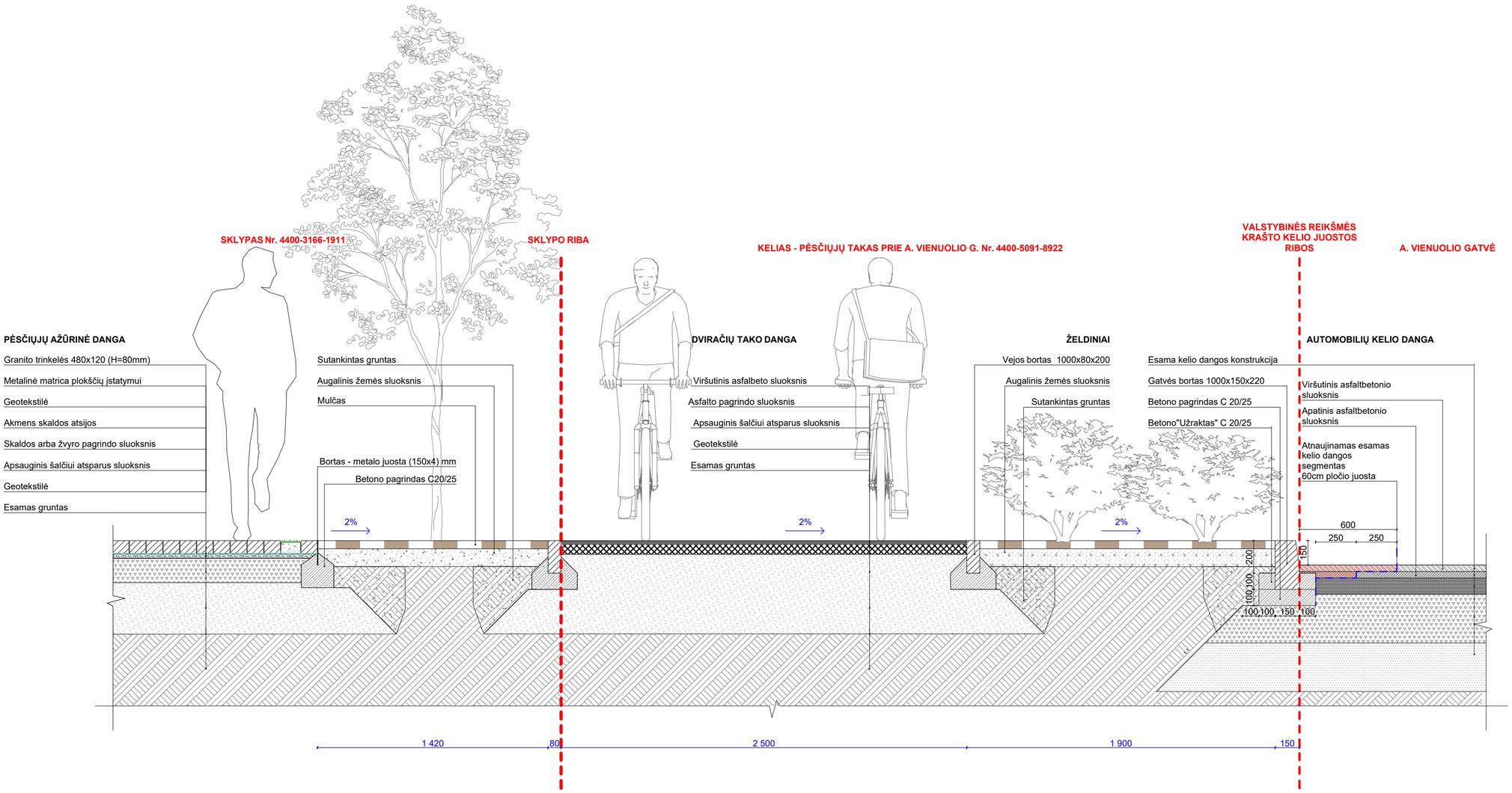

GRANITO TRINKELIŲ DANGOS KONSTR. (SU SKALDOS PAGR. SLUOKSNIU)

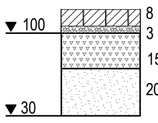

8	Granito plytelės
3	Skaldos atsijos (0/5)
15	skaldos pagrindo sluoksnis (0/45)
20	ŠNS

ASFALBETONIO DANGOS KONSTR. (DVIRAČIŲ TAKUI)

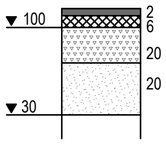

2	Asfalto viršutinis sluoksnis (AC 5 VL, raudonos sp.)
6	Asfalto pagrindo sluoksnis (AC 16 PN)
20	skaldos pagrindo sluoksnis (0/45)
20	ŠNS

NATŪRALIAIS ORGANINIAIS RIŠIKLIAIS RIŠTOS AKMENS SKALDOS DANGA. (PĖSČIŲJŲ TAKAS)

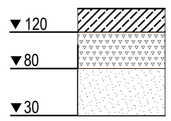

4	Surištos skaldos sluoksnis 0/11
20	Skaldos pagrindo sluoksnis (0/45)
21	ŠNS (k≥1x10-5 m/s)

Pastabos:

1. Kairėje stulpelio pusėje nurodyti deformacijų moduliai E MPa; dešinėje - atskirų sluoksnių storiai, cm;

Pastabos:

1. Kairėje stulpelio pusėje nurodyti deformacijų moduliai E_{V2} MPa; dešinėje - atskirų sluoksnių storiai, cm;

A	2026 01 27		A laidos korekcijos pagal patikslintą užsakovo užduotį
0	2020 12		Statybą leidžiančio dokumento gavimui
Laida	Išleidimo data		Laidos statusas ir išleidimo priežastis

UAB Noarchitects
ĮK 302806477
Kalvarijų g. 1
LT-09310, Vilnius
860415920, info@noarchitects.lt

Objektas: KITŲ INŽINERINIŲ STATINIŲ PASKIRTIES GRUPĖS (KITOS PASKIRTIES STATINIAI) Ž. SKLYPE KAD. NR. 3403/0009:10 ir A. VIENUOLIO G., ANYKŠČIŲ M., ANYKŠČIŲ R. SAV., REKONSTRAVIMO PROJEKTAS

Vieta: ANYKŠČIŲ R. SAV.,ANYKŠČIŲ M.

PV. A976,0267	M. NEMUNIENĖ		2026 01 27
ARCH.	M. GRINEVIČIUS		2026 01 27
ARCH.	G. ČERŠKUTĖ		2026 01 27

PJŪVIS G1-G1. DANGOS M 1:20

Laida: 0

LT	ANYKŠČIŲ RAJONO SAVIVALDYBĖS ADMINISTRACIJA	NOA/1-SU-378-TDP-SP. BR-06	Lapas 1 / Lapų 1





SKLYPE

COR-TEN® plieninis bortelis

AŽŪRINĖS DANGOS METALINĖ KONSTRUKCIJA

		536 m2	Plieninis armatūrinis tinklas akis 10x10cm, diametras 6mm (žiūr. dangos detalę)
		5291	Plieninė COR-TEN® juosta h=6cm (žiūr. dangos detalę)

TAKTILINIO VAIKŠČIOJIMO PAVIRŠIAUS INDIKATORIAI

	Žn_ind	77,96 m2	Spec. frezavimo taktilinės granito trinkelės (taktilinio vaikščiojimo indikatoriai)

UŽ SKLYPO RIBŲ

Gatvės bordiūras

COR-TEN® plieninis bortelis

Vejos bordiūras

TAKTILINIO VAIKŠČIOJIMO PAVIRŠIAUS INDIKATORIAI

	Žn_ind	3,8 m2	Spec. frezavimo taktilinės granito trinkelės (taktilinio vaikščiojimo indikatoriai)

EKSPLIKACIJA

Nr.	Pavadinimas	Pastabos
1.	Rašytojo Antano Žukausko - Vienuolio paminklas (15283, DR 1301)	Esamas
2.	Paminklo autoriaus lentelė	Projektuojama
3.	Laiptų vieta	Remontuojami
4.	Laiptų vieta	Remontuojami
5.	Laiptų vieta	Remontuojami
6.	Medžių eilė	Esama
7.	Gėlynas su skulptūriniu suoliuku	Projektuojamas
8.	Pandusas	Projektuojamas
9.	Granitiniai laiptai	Remontuojami
10.	Panduso atraminės sienutės	Projektuojamos
11.	Atraminė sienutė	Esama
12.	Pakelta tako dalis su aptvėrimu	Projektuojama
13.	Šezlongai integruoti šlaite	Projektuojama
14.	Amfiteatras šlaite	Projektuojama

SUTARTINIAI ŽYMĖJIMAI

	Sklypo ribos Nr. 4400-3166-1911
	Nekilnojamosios kultūros vertybės apibrėžtos teritorijos ribos (Nr. 15283)
	Kelio-pėsčiųjų tako prie A. Vienuolio gatvės ribos Nr.4400-5091-8922
	Gatvės bortas
	Takų dalis už sklypo ribos
	Pastatai
	Upė
	Esami medžiai
	Esami medžiai. Reikalaujantys papildomos priežiūros
	Projektuojami medžiai
	Projektuojami krūmynai
	Projektuojami suoliukai
	Projektuojamas pandusas
	Pėsčiųjų srautai
	Šiukšliadėžės
	Turėklas
	Dviračių saugojimo vieta
	Informacinis stendas
	Gultai
	Atraminės sienelės
	Esamos takų dangos už sklypo ribos
	Esama kelio danga už sklypo ribos
	Dėmesį atkreipiantis indikatorius (0,6m pločio)
	Nukreipiančioji gairė (0,6m pločio)

SUTARTINIAI ŽYMĖJIMAI. DANGOS

Žymėjimas	Pavadinimas	Vaizdas
	Trinkelės (120x480x80)(šviesiai pilkos)	
	Ažūrinė danga - trinkelės (120x480x80) (šviesiai pilkos) ir veja.	
	Dviejų splavų trinkelių danga (120x480x80)	
	Ažūrinė danga - trinkelės (120x480x80) ir veja.	
	Asfaltas. Dviračių takas.	
	Natūraliais organiniais rišikliais rišta akmens skalda. Pėsčiųjų takas. Vandeniui laidi danga	
	Ažūrinė danga - trinkelės (120x480x80) ir natūraliais organiniais rišikliais rišta akmens skalda.	
	Esama veja	
	Naujai sodinama veja	
	Gėlynai	
	Mulčas	

PASTABOS:

1.Visus pakeitimus derinti su projekto autoriais;
2.Visos naudojamos medžiagos ir gaminiai turi atitikti galiojančias priešgaisrines ir sanitarines - higienines normas, rangovas privalo pateikti galiojančius atitikties sertifikatus;
3.Rangovas teikdamas pasiūlymą turi įsivertinti visas įrengimo, montavimo sąlygas ir papildomas priemones (pvz.: sutvirtinimas, pagrindų įrengimas ir kt.) net jei tai nenumatyta brėžiniuose ar kituose projekto dokumentuose;
4.Siekiant išsaugoti esamą reljefą, paviršiai formuojami maksimaliai prisitaikant prie reljefo aukščių;
5.Medžių kamienus apsaugoti su lentomis, aukštis 1,5m;
6.Inžinerinių tinklų tranšėjoms užpildyti naudoti smėlį, iškastą gruntą naudoti teritorijos planiravimui, nepanaudotą išvežti;
7.Aukščius tikslinti vietoje;
8.Nužymėjus dangas, prieš pradedant montavimą suderinti su autoriais;
9.Prieš žemės judinimo darbus privaloma atlikti archeologinius tyrimus.

Prašymo numeris TIIIS sistemoje	TIIIS1-20250505-029637				
Plano tipas:	Topografinis planas - pilnas turinys				
Objekto adresas:	TP010 Anykščių r. sav., Anykščių mieste Antano Vienuolio g. skvero teritorijos				
Aukščių sistema	Koordinačių sistema	Geoido modelis	Pagrindinis objektų tikslumas, cm		
LAS07	LKS-94	LIT20G	Horizontalus: 4	Vertikalus: 4	
UAB"GEOVISATA"			Laisvės pr 121, Vilnius tel.Nr. +370 684 86655		
			Įm. kodas 300598419		
Kv. paž. Nr.	Vardas, pavardė	Parašas	Data		A.V.
1GKV-1159	Evaldas Kuprys		2025-04-23		
Užsakovas/Rangovas		Mastelis	Lapo Nr.	Lapų sk.	
Privatus asmuo		1:500	1	1	

A	2026 06 18	A laidos korekcijos pagal patikslintą užsakovo užduotį
0	2020 12	Statybą leidžiančio dokumento gavimui
Laida	Išleidimo data	Laidos statusas ir išleidimo priežastis

UAB Noarchitects
ĮK 302806477
Kalvarijų g. 1
LT-09310, Vilnius
860415920, info@noarchitects.lt

Objektas: KITŲ INŽINERINIŲ STATINIŲ PASKIRTIES GRUPĖS (KITOS PASKIRTIES STATINIAI) Ž. SKLYPE KAD. NR. 3403/0009:10 ir A. VIENUOLIO G., ANYKŠČIŲ M., ANYKŠČIŲ R. SAV., REKONSTRAVIMO PROJEKTAS

Vieta: ANYKŠČIŲ R. SAV.,ANYKŠČIŲ M.

PV. A976,0267	M. NEMUNIENĖ		2026 06 18	SKLYPO PLANAS. TAKTILINIO VAIKŠČIOJIMO PAVIRŠIAUS INDIKATORIAI. BORTAI M 1:500	Laida: 0
ARCH.	M. GRINEVIČIUS		2026 06 18		
ARCH.	G. ČERŠKUTĖ		2026 06 18		
LT	ANYKŠČIŲ RAJONO SAVIVALDYBĖS ADMINISTRACIJA			NOA/1-SU-378-TDP-SP. BR-07	Lapas 1 / Lapų 1

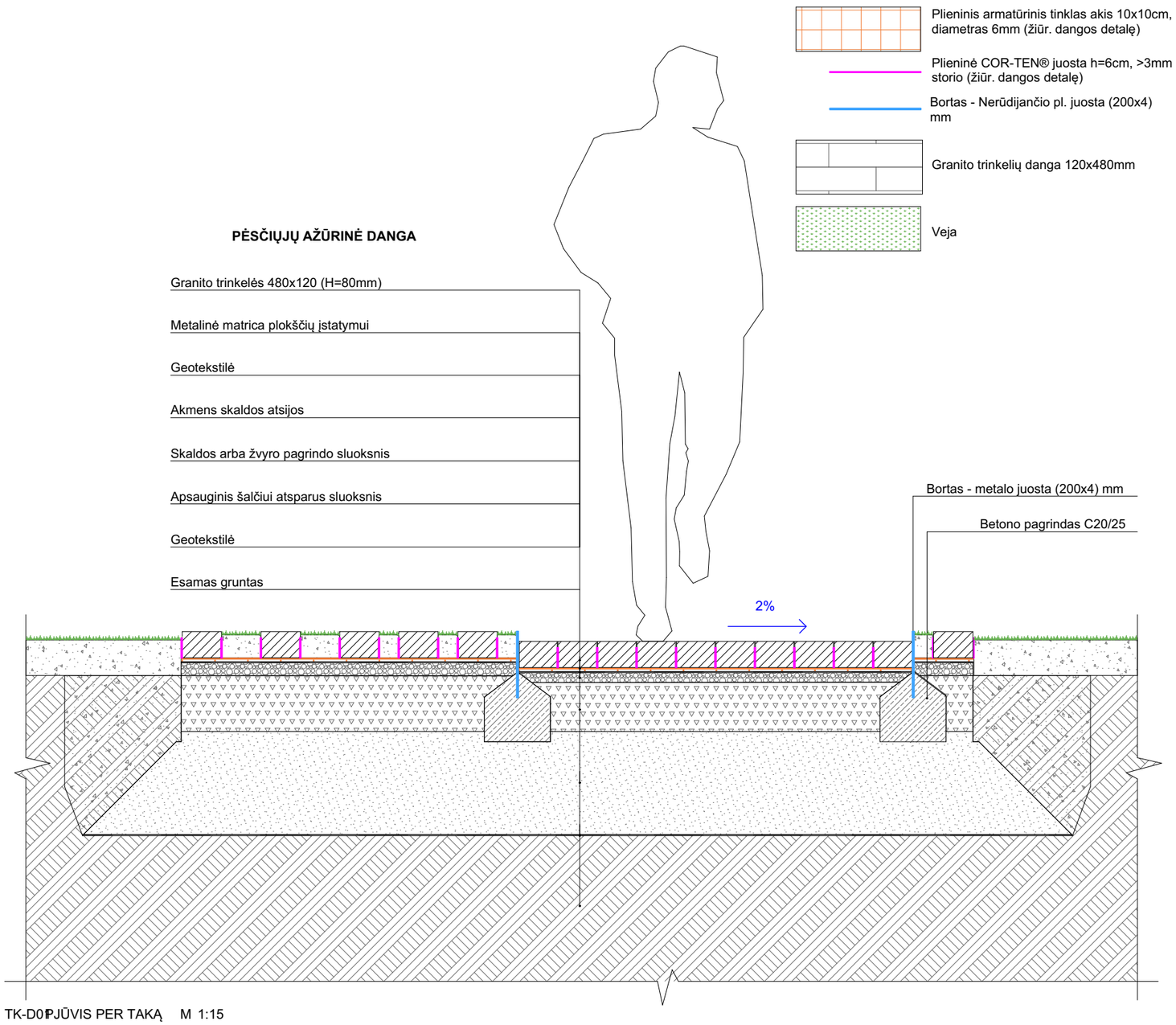

TK-D01 PJŪVIS PER TAKĄ M 1:15

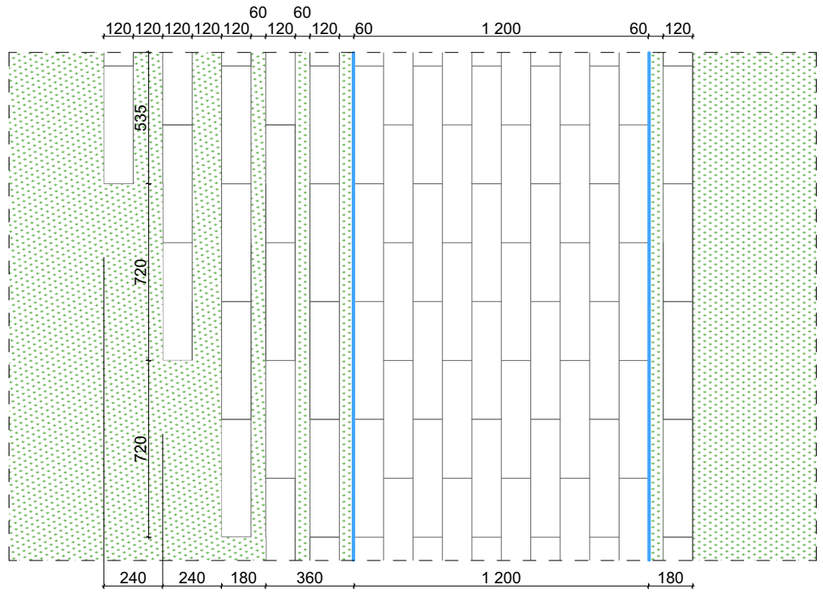

TK-D01 DANGOS PLANAS M 1:25

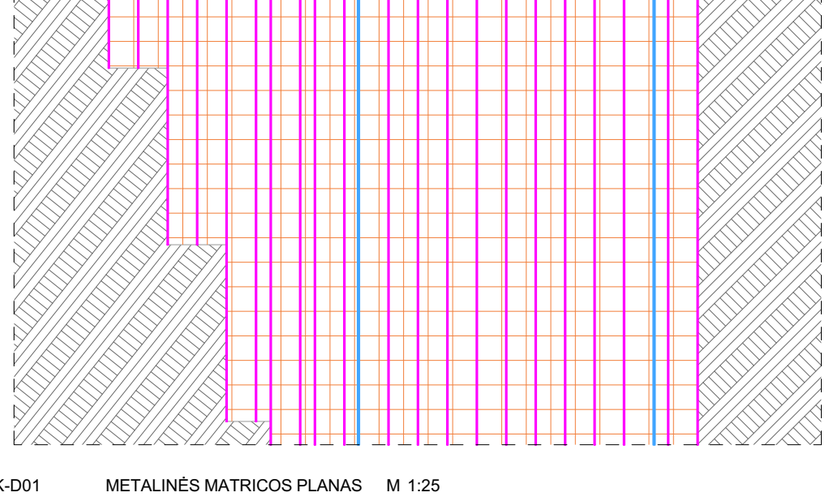

TK-D01 METALINĖS MATRICOS PLANAS M 1:25

PASTABOS:

1.Visus pakeitimus derinti su projekto autoriais;
2.Visos naudojamos medžiagos ir gaminiai turi atitikti galiojančias priešgaisrines ir sanitarines - higienines normas, rangovas privalo pateikti galiojančius atitikties sertifikatus;
3.Rangovas teikdamas pasiūlymą turi įsivertinti visas įrengimo, montavimo sąlygas ir papildomas priemones (pvz.: sutvirtinimas, pagrindų įrengimas ir kt.) net jei tai nenumatyta brėžiniuose ar kituose projekto dokumentuose;
4.Siekiant išsaugoti esamą reljefą, paviršiai formuojami maksimaliai prisitaikant prie reljefo aukščių;
5.Medžių kamienus apsaugoti su lentomis, aukštis 1,5m;
6.Inžinerinių tinklų tranšėjoms užpildyti naudoti smėlį, iškastą gruntą naudoti teritorijos planiravimui, nepanaudotą išvežti;
7.Aukščius tikslinti vietoje;
8.Nužymėjus dangas, prieš pradedant montavimą suderinti su autoriais;
9.Prieš žemės judinimo darbus privaloma atlikti archeologinius tyrimus.

A	2026 06 18		A laidos korekcijos pagal patikslintą užsakovo užduotį
0	2020 12		Statybą leidžiančio dokumento gavimui
Laida	Išleidimo data		Laidos statusas ir išleidimo priežastis

UAB Noarchitects
ĮK 302806477
Kalvarijų g. 1
LT-09310, Vilnius
860415920, info@noarchitects.lt

Objektas: KITŲ INŽINERINIŲ STATINIŲ PASKIRTIES GRUPĖS (KITOS PASKIRTIES STATINIAI) Ž. SKLYPE KAD. NR. 3403/0009:10 ir A. VIENUOLIO G., ANYKŠČIŲ M., ANYKŠČIŲ R. SAV., REKONSTRAVIMO PROJEKTAS

Vieta: ANYKŠČIŲ R. SAV.,ANYKŠČIŲ M.

PV. A976,0267	M. NEMUNIENĖ		2026 06 18	DETALĖ TK-D01 - AŽŪRINIS TAKAS (GRANITO TRINKELĖS IR VEJA)	Laida
ARCH.	M. GRINEVIČIUS		2026 06 18		0
ARCH.	G. ČERŠKUTĖ		2026 06 18		

LT	ANYKŠČIŲ RAJONO SAVIVALDYBĖS ADMINISTRACIJA	NOA/1-SU-378-TDP-SP. BR-08	Lapas 1 / Lapų 1

N

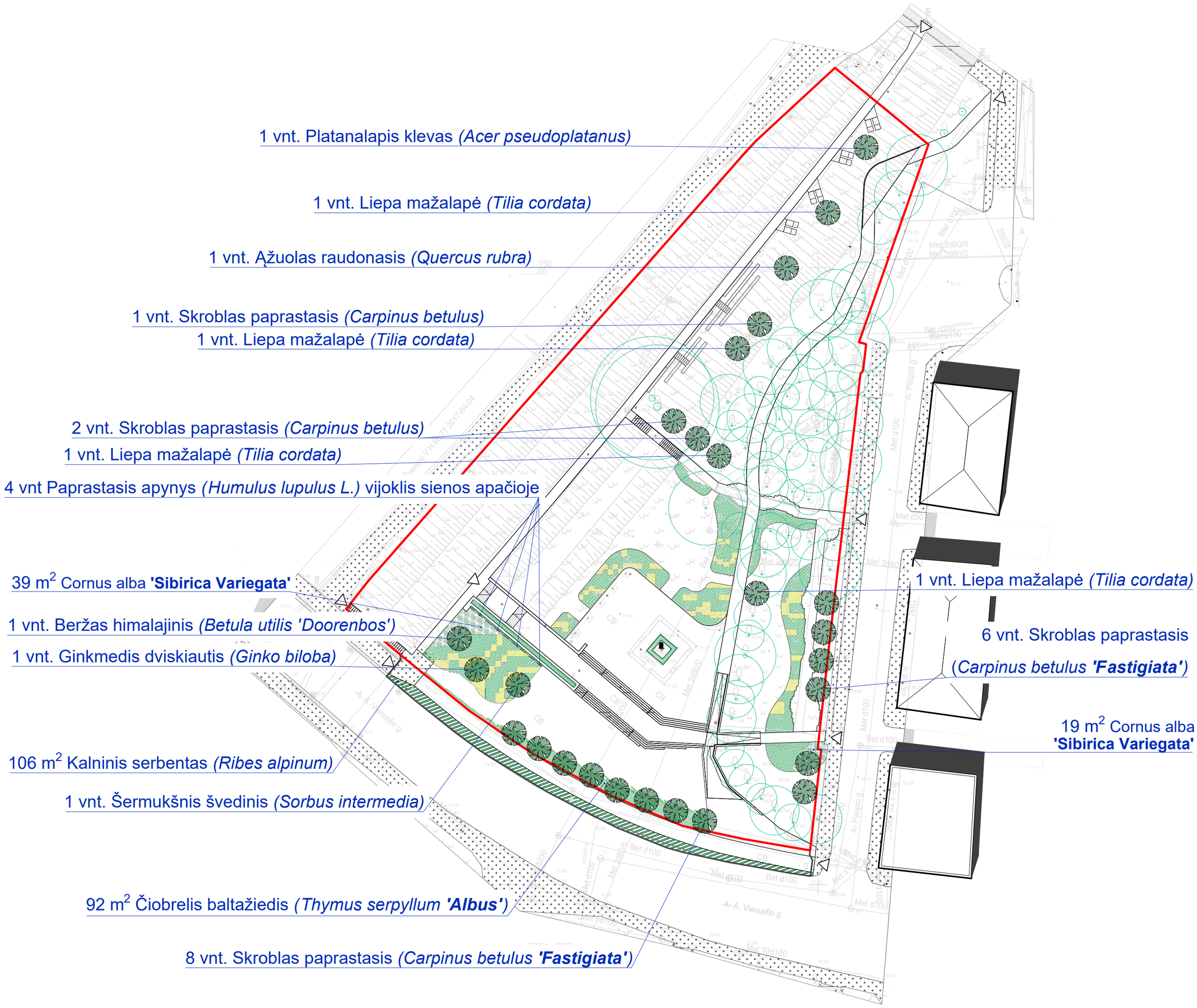

EKSPLIKACIJA

Vaistiniai / prieskoniniai daugiamečiai augalai **207 m²**

Dekoratyviniai daugiamečiai žoliniai augalai **320 m²**

Lapuočiai krūmai gatvės juostoje **106 m²**

Lapuočiai krūmai **59 m²**

Projektuojami medžiai **26 vnt.**

Esami medžiai

PASTABOS :

- Augalų kiekiai pateikti AR. dalyje - lentelėje nr. 2
- Sodinimo tankumas tikslinamas įrengimo metu

A	2025 11 27		A laidos korekcijos pagal patikslintą užsakovo užduotį
0	2020 12		Statybą leidžiančio dokumento gavimui
Laida	Išleidimo data		Laidos statusas ir išleidimo priežastis

UAB Noarchitects
ĮK 302806477
Kalvarijų g. 1
LT-09310, Vilnius
860415920, info@noarchitects.lt

Objektas: KITŲ INŽINERINIŲ STATINIŲ PASKIRTIES GRUPĖS (KITOS PASKIRTIES STATINIAI) Ž. SKLYPE KAD. NR. 3403/0009:10 ir A. VIENUOLIO G., ANYKŠČIŲ M., ANYKŠČIŲ R. SAV., REKONSTRAVIMO PROJEKTAS

Vieta: ANYKŠČIŲ R. SAV., ANYKŠČIŲ M.

PV. A976,0267	M. NEMUNIENĖ		2025 11 27
KRAŠT. ARCH	A. VĖLAVIČIUS		2025 11 27

Bendras želdinių planas M 1 : 500

Laida: 0

LT	ANYKŠČIŲ RAJONO SAVIVALDYBĖS ADMINISTRACIJA	NOA/1-SU-378-TDP-SP. KA1	Lapas 1 / Lapų 8

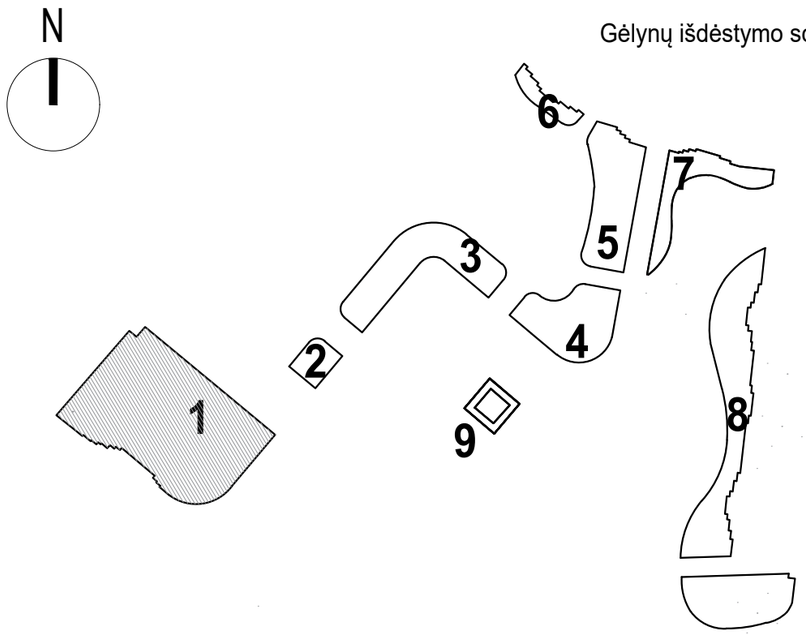

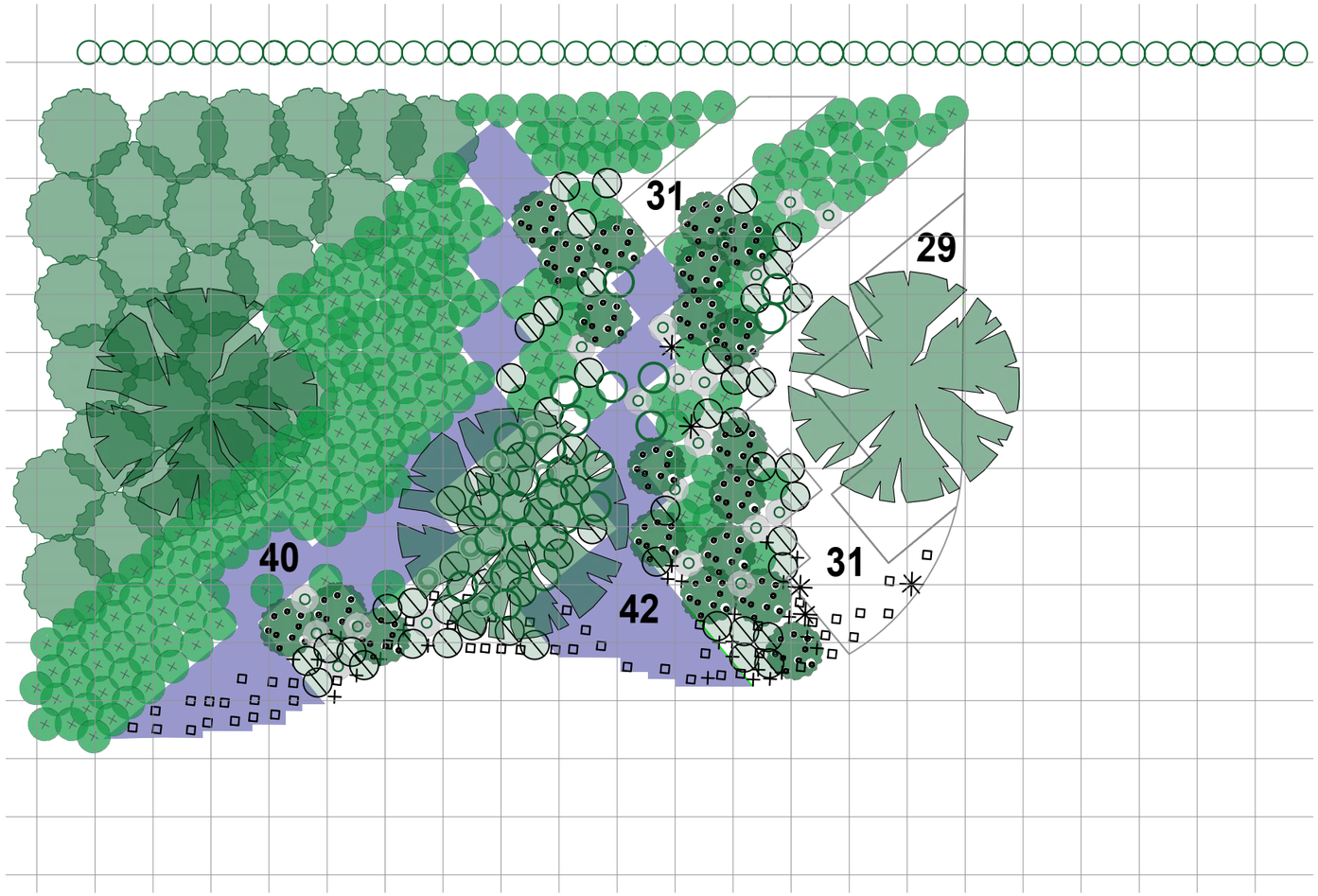

EKSPLIKACIJA

VAISTINIAI DAUGIAMEČIAI AUGALAI :

29 Čiobrelis baltažiedis (Thymus serpyllum 'Albus')
31 Kraujažolė čiaudulinė ('Perry‘s White')
40 Šalavijas vaistinis (Salvia officinalis)
42 Vaistinės juozažolės (Hyssopus officinalis)

DEKORATYVINIAI DAUGIAMEČIAI ŽOLINIAI AUGALAI :

Sedula baltažiedė (Cornus alba 'Sibirica Variegata')
Lendrūnas korėjinis (Calamagrostis brachytricha)
Peonia (Balti įvairių veislių)
Snaputis (Geranium sanguineum 'Album')
Astras skėstašakis (Aster divaricatus 'Eastern Star')
Raktažolė pavasarinė (Primula veris)
Veronikūnas virgininis (Veronicastrum virginicum 'Album')
Scylės sibirinės (Scilla siberica 'Alba')
Šluotsmilgė kupstinė (Dechampasia cespitosa 'Goldtau')

0 1 2 5 10

PASTABOS :

- 29 - 44 Nr. žymi vaistinių augalų sodinimo vietas
- Dekoratyvinių augalų kiekiai pateikti AR. dalyje - lentelėje nr. 2 (Projektuojamų želdinių kiekiai)
- Vaistinių augalų kiekiai pateikti lentelėje nr. 2 (Projektuojamų želdinių kiekiai), skaičiuojami vnt/ kvm
- Sodinimo tinklelis atitinka 1 x 1 m
- Sodinimo tankumas tikslinamas įrengimo metu

A	2025 11 27		A laidos korekcijos pagal patikslintą užsakovo užduotį
0	2020 12		Statybą leidžiančio dokumento gavimui
Laida	Išleidimo data		Laidos statusas ir išleidimo priežastis

no architects
UAB Noarchitects
ĮK 302806477
Kalvarijų g. 1
LT-09310, Vilnius
860415920, info@noarchitects.lt

Objektas: KITŲ INŽINERINIŲ STATINIŲ PASKIRTIES GRUPĖS (KITOS PASKIRTIES STATINIAI) Ž. SKLYPE KAD. NR. 3403/0009:10 ir A. VIENUOLIO G., ANYKŠČIŲ M., ANYKŠČIŲ R. SAV., REKONSTRAVIMO PROJEKTAS
Vieta: ANYKŠČIŲ R. SAV., ANYKŠČIŲ M.

PV. A976,0267	M. NEMUNIENĖ		2025 11 27	Gėlyno detalizacija Nr. 1 M 1 : 100	Laida
KRAŠT. ARCH	A. VĖLAVIČIUS		2025 11 27		0
LT	ANYKŠČIŲ RAJONO SAVIVALDYBĖS ADMINISTRACIJA			NOA/1-SU-378-TDP-SP. KA2	Lapas 2 / Lapų 8

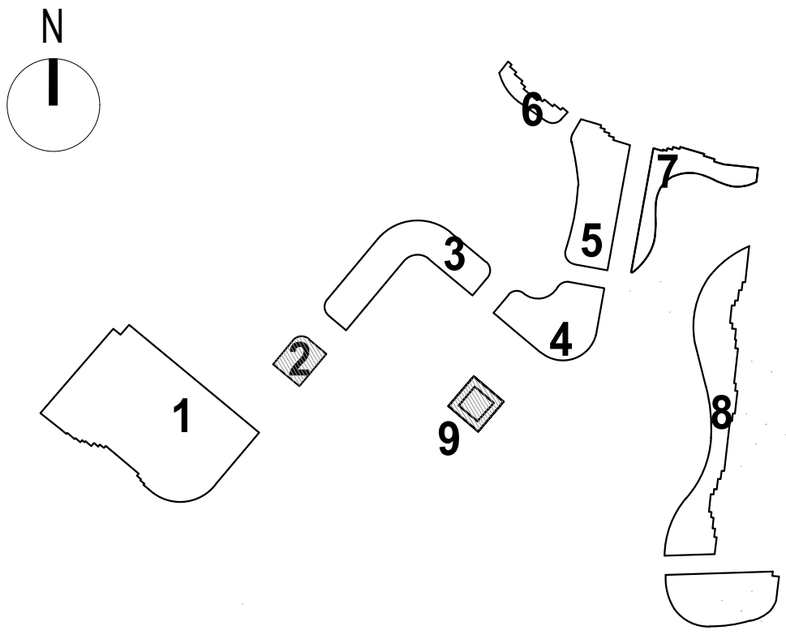

Gėlynų išdėstymo schema

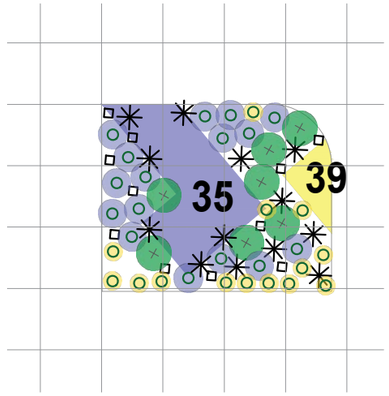

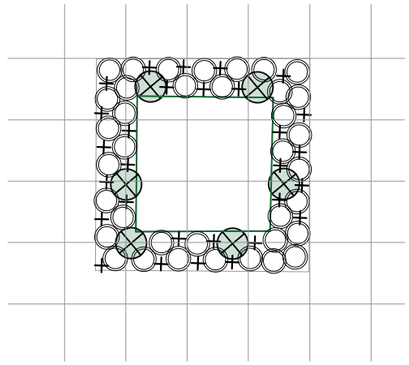

PASTABOS :

- 29 - 44 Nr. žymi vaistinių augalų sodinimo vietas
- Dekoratyvinių augalų kiekiai pateikti AR. dalyje - lentelėje nr. 2 (Projektuojamų želdinių kiekiai)
- Vaistinių augalų kiekiai pateikti lentelėje nr. 2 (Projektuojamų želdinių kiekiai), skaičiuojami vnt/ kvm
- Sodinimo tinklelis atitinka 1 x 1 m
- Sodinimo tankumas tikslinamas įrengimo metu

EKSPLIKACIJA

VAISTINIAI DAUGIAMEČIAI AUGALAI :

35 Anyžinis lofantas (Agastache foeniculum)
39 Raktažolė pavasarinė (Primula veris)

DEKORATYVINIAI DAUGIAMEČIAI ŽOLINIAI AUGALAI :

Vaistinė girmėtė (Calamintha nepeta 'Blue Cloud')

Lendrūnas korėjinis (Calamagrostis brachytricha)

Čiobrelis citrininis (Thymus citriodorus 'Aureus')

Baltagalvė (Leucanthemum 'Snow Cap')

× Šilagėlė paprastoji (Pulsatilla vulgaris)

⊕ Gaura lindheimeri ('Whirling Butterflise')

0 1 2 5 10

A	2025 11 27		A laidos korekcijos pagal patikslintą užsakovo užduotį
0	2020 12		Statybą leidžiančio dokumento gavimui
Laida	Išleidimo data		Laidos statusas ir išleidimo priežastis

UAB Noarchitects
ĮK 302806477
Kalvarijų g. 1
LT-09310, Vilnius
860415920, info@noarchitects.lt

Objektas: KITŲ INŽINERINIŲ STATINIŲ PASKIRTIES GRUPĖS (KITOS PASKIRTIES STATINIAI) Ž. SKLYPE KAD. NR. 3403/0009:10 ir A. VIENUOLIO G., ANYKŠČIŲ M., ANYKŠČIŲ R. SAV., REKONSTRAVIMO PROJEKTAS

Vieta: ANYKŠČIŲ R. SAV., ANYKŠČIŲ M.

PV. A976,0267	M. NEMUNIENĖ		2025 11 27
KRAŠT. ARCH	A. VĖLAVIČIUS		2025 11 27

Gėlyno detalizacija Nr. 2- 9 M 1 : 100

Laida: 0

LT	ANYKŠČIŲ RAJONO SAVIVALDYBĖS ADMINISTRACIJA	NOA/1-SU-378-TDP-SP. KA3	Lapas 3 / Lapų 8

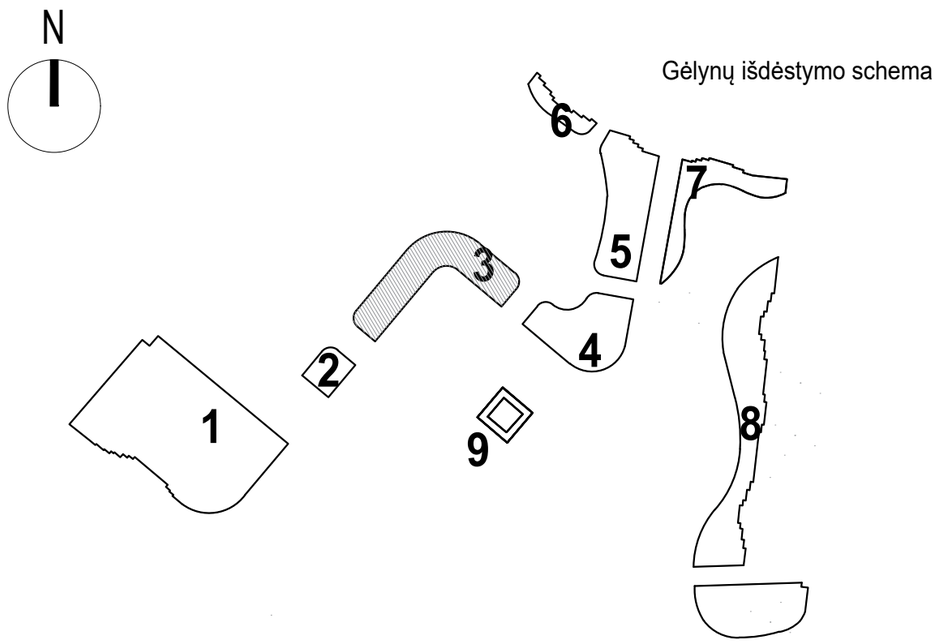

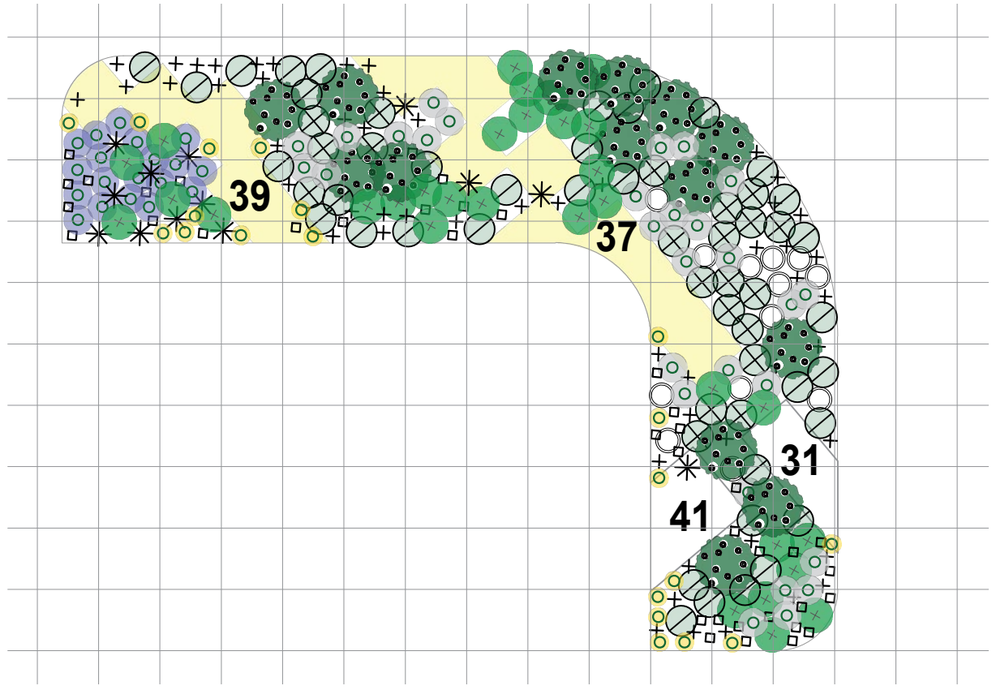

EKSPLIKACIJA

VAISTINIAI DAUGIAMEČIAI AUGALAI :

39 Raktažolė pavasarinė (Primula veris)
31 Kraujažolė čiaudulinė ('Perry‘s White')
37 Rūta žalioji (Ruta graveolens)
41 Vaistinės ramunėlės (Matricaria chamomilla)

DEKORATYVINIAI DAUGIAMEČIAI ŽOLINIAI AUGALAI :

Vaistinė girmėtė (Calamintha nepeta 'Blue Cloud')
Peonia (Balti įvairių veislių)
Astras skėstašakis (Aster divaricatus 'Eastern Star')
Šilagėlė paprastoji (Pulsatilla vulgaris)
Čiobrelis citrininis (Thymus citriodorus 'Aureus')
Lendrūnas korėjinis (Calamagrostis brachytricha)
Veronikūnas virgininis (Veronicastrum virginicum 'Album')
Raktažolė pavasarinė (Primula veris)
Gaura lindheimeri ('Whirling Butterflise')
Scylės sibirinės (Scilla siberica 'Alba')

0 1 2 5 10

PASTABOS :

- 29 - 44 Nr. žymi vaistinių augalų sodinimo vietas
- Dekoratyvinių augalų kiekiai pateikti AR. dalyje - lentelėje nr. 2 (Projektuojamų želdinių kiekiai)
- Vaistinių augalų kiekiai pateikti lentelėje nr. 2 (Projektuojamų želdinių kiekiai), skaičiuojami vnt/ kvm
- Sodinimo tinklelis atitinka 1 x 1 m
- Sodinimo tankumas tikslinamas įrengimo metu

A	2025 11 27		A laidos korekcijos pagal patikslintą užsakovo užduotį
0	2020 12		Statybą leidžiančio dokumento gavimui
Laida	Išleidimo data		Laidos statusas ir išleidimo priežastis

UAB Noarchitects
ĮK 302806477
Kalvarijų g. 1
LT-09310, Vilnius
860415920, info@noarchitects.lt

Objektas: KITŲ INŽINERINIŲ STATINIŲ PASKIRTIES GRUPĖS (KITOS PASKIRTIES STATINIAI) Ž. SKLYPE KAD. NR. 3403/0009:10 ir A. VIENUOLIO G., ANYKŠČIŲ M., ANYKŠČIŲ R. SAV., REKONSTRAVIMO PROJEKTAS
Vieta: ANYKŠČIŲ R. SAV., ANYKŠČIŲ M.

PV. A976,0267	M. NEMUNIENĖ		2025 11 27
KRAŠT. ARCH	A. VĖLAVIČIUS		2025 11 27

Gėlyno detalizacija Nr. 3 M 1 : 100

Laida: 0

LT	ANYKŠČIŲ RAJONO SAVIVALDYBĖS ADMINISTRACIJA	NOA/1-SU-378-TDP-SP. KA4	Lapas 4 / Lapų 8

N

Gėlynų išdėstymo schema

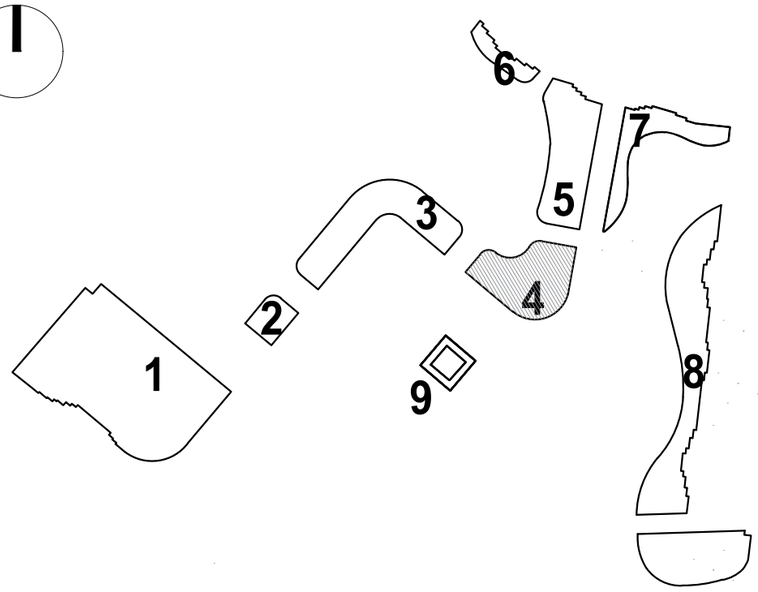

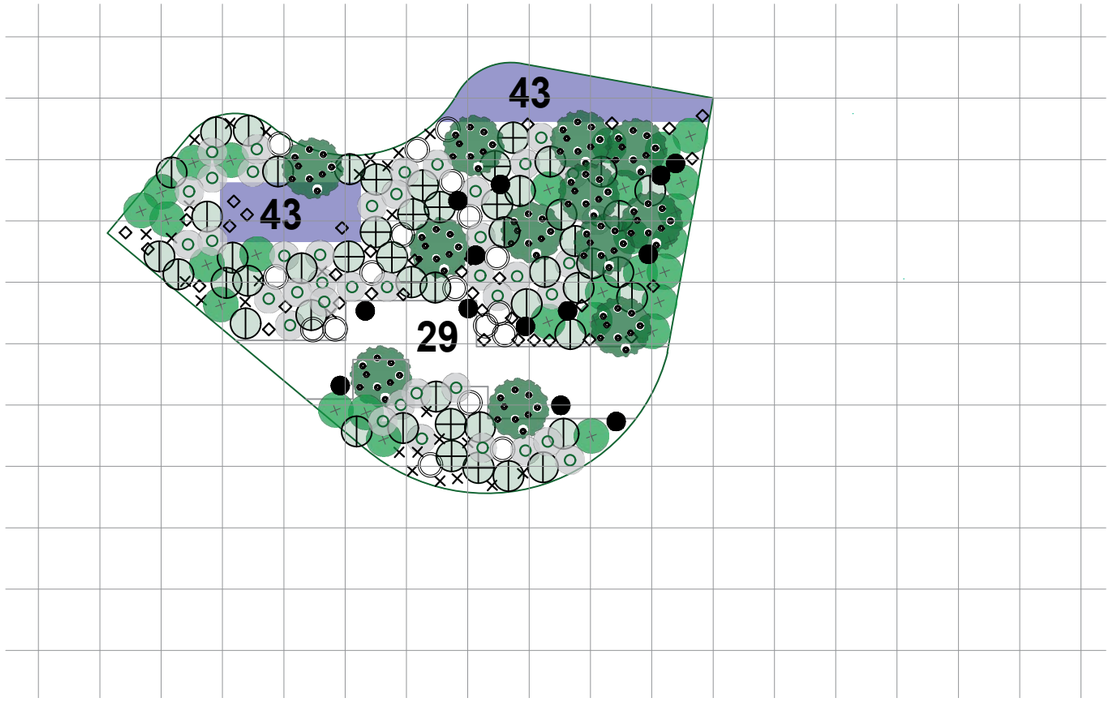

EKSPLIKACIJA

VAISTINIAI DAUGIAMEČIAI AUGALAI :

32 Levanda paprastoji (Levandula angustifolia 'Hidcote')
43 Vaistinė girmėtė (Calamintha nepeta 'Blue Cloud')

DEKORATYVINIAI DAUGIAMEČIAI ŽOLINIAI AUGALAI :

- Astras skėstašakis (Aster divaricatus 'Eastern Star')
- Šilagėlė paprastoji (Pulsatilla vulgaris)
- Lendrūnas korėjinis (Calamagrostis brachytricha)
- Gaura lindheimeri ('Whirling Butterflise')
- Scylės sibirinės (Scilla siberica 'Alba')
- Veronikūnas virgininis (Veronicastrum virginicum 'Album')
- Baltagalvė (Leucanthemum 'Snow Cap')
- Peonia (Balti įvairių veislių)
- Bandrenis (Echinops sphaerocephalus 'Arctic Glow')
- Veronikūnas virgininis (Veronicastrum virginicum 'Album')

PASTABOS :

- 29 - 44 Nr. žymi vaistinių augalų sodinimo vietas
- Dekoratyvinių augalų kiekiai pateikti AR. dalyje - lentelėje nr. 2 (Projektuojamų želdinių kiekiai)
- Vaistinių augalų kiekiai pateikti lentelėje nr. 2 (Projektuojamų želdinių kiekiai), skaičiuojami vnt/ kvm
- Sodinimo tinklelis atitinka 1 x 1 m
- Sodinimo tankumas tikslinamas įrengimo metu

0 1 2 5 10

A	2025 11 27		A laidos korekcijos pagal patikslintą užsakovo užduotį
0	2020 12		Statybą leidžiančio dokumento gavimui
Laida	Išleidimo data		Laidos statusas ir išleidimo priežastis

UAB Noarchitects
ĮK 302806477
Kalvarijų g. 1
LT-09310, Vilnius
860415920, info@noarchitects.lt

Objektas: KITŲ INŽINERINIŲ STATINIŲ PASKIRTIES GRUPĖS (KITOS PASKIRTIES STATINIAI) Ž. SKLYPE KAD. NR. 3403/0009:10 ir A. VIENUOLIO G., ANYKŠČIŲ M., ANYKŠČIŲ R. SAV., REKONSTRAVIMO PROJEKTAS

Vieta: ANYKŠČIŲ R. SAV., ANYKŠČIŲ M.

PV. A976,0267	M. NEMUNIENĖ		2025 11 27
KRAŠT. ARCH	A. VĖLAVIČIUS		2025 11 27

Gėlyno detalizacija Nr. 4 M 1 : 100

Laida: 0

LT	ANYKŠČIŲ RAJONO SAVIVALDYBĖS ADMINISTRACIJA	NOA/1-SU-378-TDP-SP. KA5	Lapas 5 / Lapų 8

Gėlynų išdėstymo schema

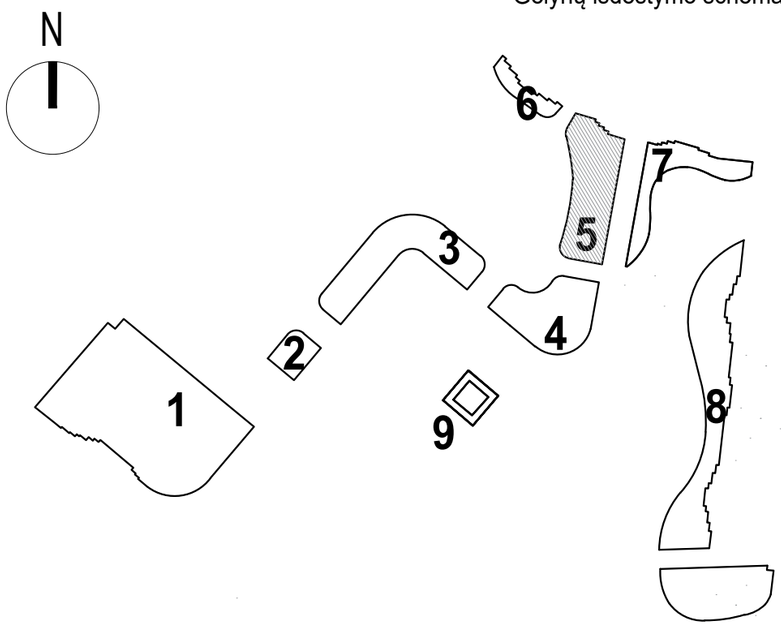

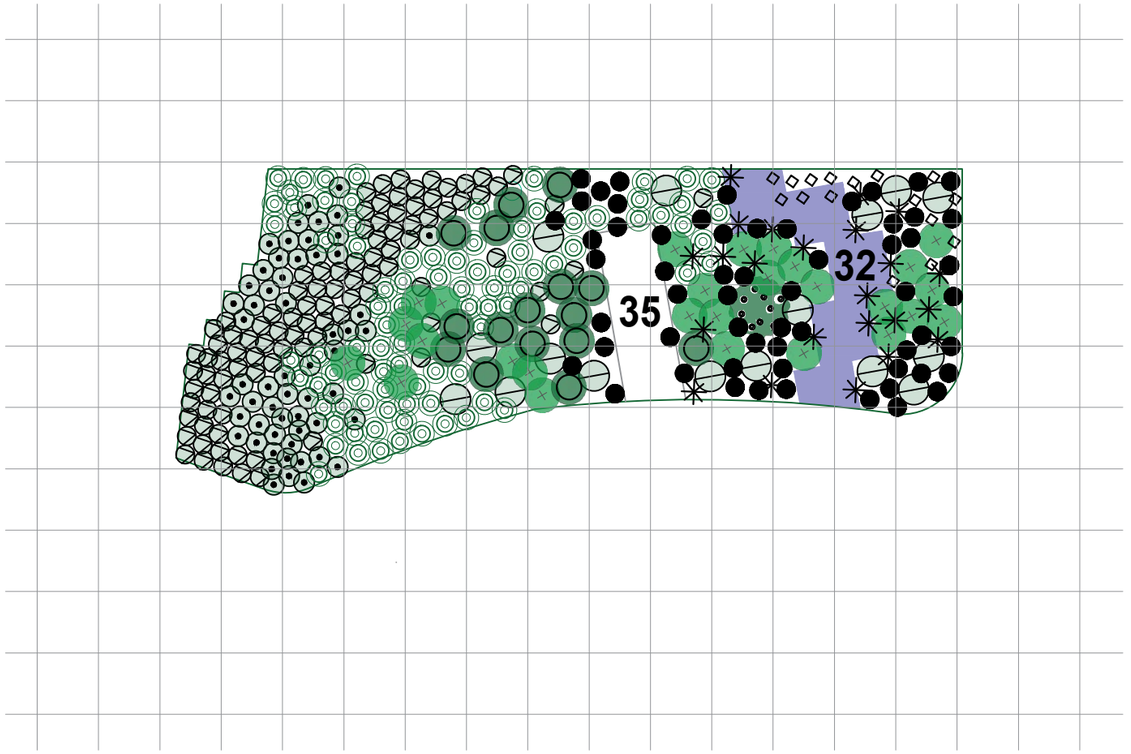

EKSPLIKACIJA

VAISTINIAI DAUGIAMEČIAI AUGALAI :

32 Levanda paprastoji (Levandula angustifolia 'Hidcote')

35 Anyžinis lofantas (Agastache foeniculum)

DEKORATYVINIAI DAUGIAMEČIAI ŽOLINIAI AUGALAI :

- Viksva žvilgioji (Carex morrowii 'Ice Dance')
- Kiškiagrikis snieginis (Luzula 'Lucius')
- Papartis kelminis (Dryopteris filix-mas)
- Lendrūnas korėjinis (Calamagrostis brachytricha)
- Molinia nendrinė (Molinia arundinacea 'Black Arrows')
- Astras skėstašakis (Aster divaricatus 'Eastern Star')
- Bandrenis (Echinops sphaerocephalus 'Arctic Glow')
- Peonia (Balti įvairių veislių)
- Raktažolė pavasarinė (Primula veris)
- Scylės sibirinės (Scilla siberica 'Alba')

0 1 2 5 10

PASTABOS :

- 29 - 44 Nr. žymi vaistinių augalų sodinimo vietas
- Dekoratyvinių augalų kiekiai pateikti AR. dalyje - lentelėje nr. 2 (Projektuojamų želdinių kiekiai)
- Vaistinių augalų kiekiai pateikti lentelėje nr. 2 (Projektuojamų želdinių kiekiai), skaičiuojami vnt/ kvm
- Sodinimo tinklelis atitinka 1 x 1 m
- Sodinimo tankumas tikslinamas įrengimo metu

A	2025 11 27		A laidos korekcijos pagal patikslintą užsakovo užduotį
0	2020 12		Statybą leidžiančio dokumento gavimui
Laida	Išleidimo data		Laidos statusas ir išleidimo priežastis

UAB Noarchitects
ĮK 302806477
Kalvarijų g. 1
LT-09310, Vilnius
860415920, info@noarchitects.lt

Objektas: KITŲ INŽINERINIŲ STATINIŲ PASKIRTIES GRUPĖS (KITOS PASKIRTIES STATINIAI) Ž. SKLYPE KAD. NR. 3403/0009:10 ir A. VIENUOLIO G., ANYKŠČIŲ M., ANYKŠČIŲ R. SAV., REKONSTRAVIMO PROJEKTAS

Vieta: ANYKŠČIŲ R. SAV., ANYKŠČIŲ M.

PV. A976,0267	M. NEMUNIENĖ		2025 11 27
KRAŠT. ARCH	A. VĖLAVIČIUS		2025 11 27

Gėlyno detalizacija Nr. 5 M 1 : 100

Laida: 0

LT	ANYKŠČIŲ RAJONO SAVIVALDYBĖS ADMINISTRACIJA	NOA/1-SU-378-TDP-SP. KA6	Lapas 6 / Lapų 8

N

Gėlynų išdėstymo schema

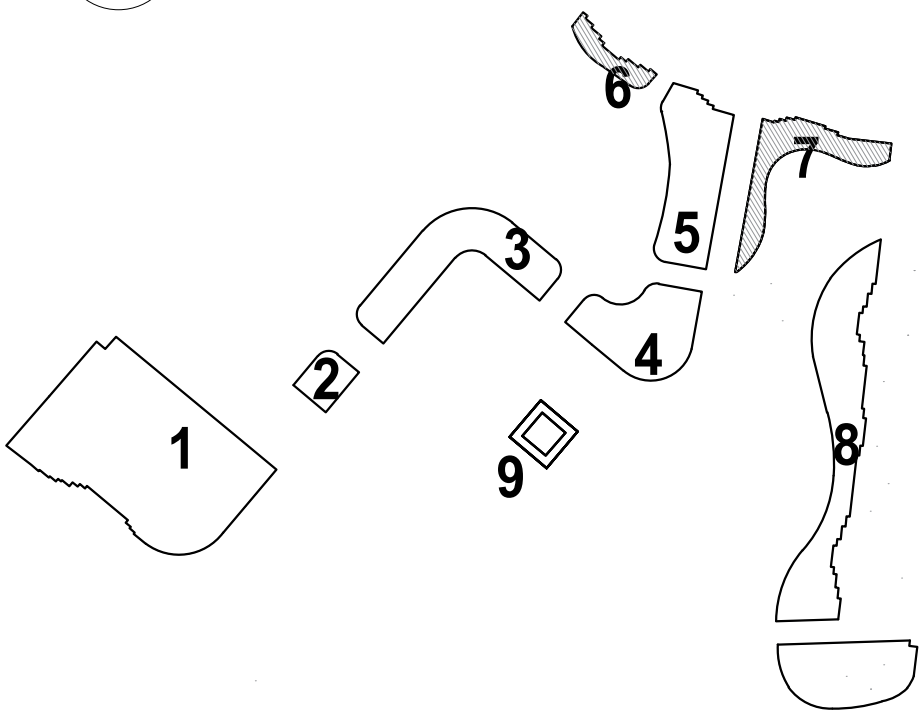



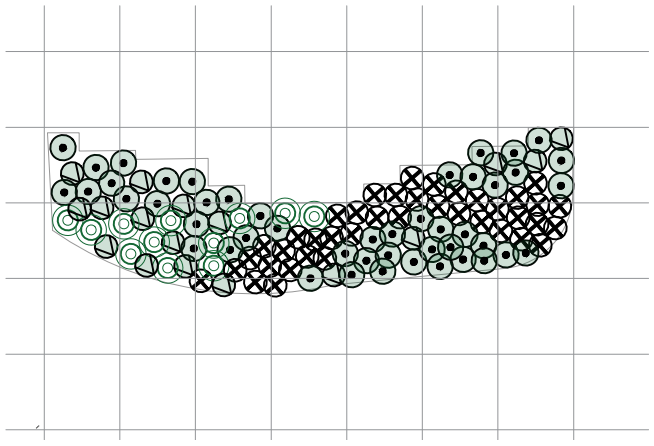

EKSPLIKACIJA

DEKORATYVINIAI DAUGIAMEČIAI ŽOLINIAI AUGALAI :

- Astras skėstašakis (Aster divaricatus 'Eastern Star')
- Astrancija didžioji (Astrantia major 'Alba')
- Viksva žvilgioji (Carex morrowii 'Ice Dance')
- Papartis kelminis (Dryopteris filix-mas)
- Scylės sibirinės (Scilla siberica 'Alba')
- Česnakas meškinis (Allium ursinum
- Kiškiagrikis snieginis (Luzula 'Lucius')

PASTABOS :

- 29 - 44 Nr. žymi vaistinių augalų sodinimo vietas
- Dekoratyvinių augalų kiekiai pateikti AR. dalyje - lentelėje nr. 2 (Projektuojamų želdinių kiekiai)
- Vaistinių augalų kiekiai pateikti lentelėje nr. 2 (Projektuojamų želdinių kiekiai), skaičiuojami vnt/ kvm
- Sodinimo tinklelis atitinka 1 x 1 m
- Sodinimo tankumas tikslinamas įrengimo metu

0 1 2 5 10

A	2025 11 27		A laidos korekcijos pagal patikslintą užsakovo užduotį
0	2020 12		Statybą leidžiančio dokumento gavimui
Laida	Išleidimo data		Laidos statusas ir išleidimo priežastis

UAB Noarchitects
ĮK 302806477
Kalvarijų g. 1
LT-09310, Vilnius
860415920, info@noarchitects.lt

Objektas: KITŲ INŽINERINIŲ STATINIŲ PASKIRTIES GRUPĖS (KITOS PASKIRTIES STATINIAI) Ž. SKLYPE KAD. NR. 3403/0009:10 ir A. VIENUOLIO G., ANYKŠČIŲ M., ANYKŠČIŲ R. SAV., REKONSTRAVIMO PROJEKTAS

Vieta: ANYKŠČIŲ R. SAV., ANYKŠČIŲ M.

PV. A976,0267	M. NEMUNIENĖ		2025 11 27	Gėlyno detalizacija Nr. 6-7 M 1 : 100	Laida
KRAŠT. ARCH	A. VĖLAVIČIUS		2025 11 27		0

LT	ANYKŠČIŲ RAJONO SAVIVALDYBĖS ADMINISTRACIJA	NOA/1-SU-378-TDP-SP. KA7	Lapas 7	Lapų 8

N

Gėlynų išdėstymo schema

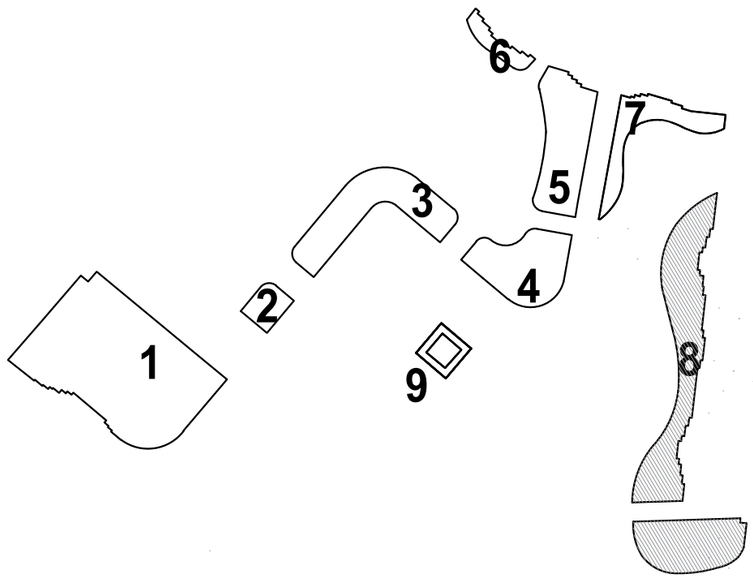



EKSPLIKACIJA

VAISTINIAI DAUGIAMEČIAI AUGALAI :

30 Kraujalakė (Sanguisorba officinalis 'Chocolate Tipp')
33 Siauralapis gaurometis (Chamaenerion angustifolium)

DEKORATYVINIAI DAUGIAMEČIAI ŽOLINIAI AUGALAI :

Sedula baltažiedė (Cornus alba 'Sibirica Variegata')
Šilagėlė paprastoji (Pulsatilla vulgaris)
Lendrūnas korėjinis (Calamagrostis brachytricha)
Papartis kelminis (Dryopteris filix-mas)
Veronikūnas virgininis (Veronicastrum virginicum 'Album')
Astras skėstašakis (Aster divaricatus 'Eastern Star')
Snaputis (Geranium sanguineum 'Album')
Scylės sibirinės (Scilla siberica 'Alba')

0 1 2 5 10

PASTABOS :

- 29 - 44 Nr. žymi vaistinių augalų sodinimo vietas
- Dekoratyvinių augalų kiekiai pateikti AR. dalyje - lentelėje nr. 2 (Projektuojamų želdinių kiekiai)
- Vaistinių augalų kiekiai apteikti lentelėje nr. 2 (Projektuojamų želdinių kiekiai), skaičiuojami vnt/ kvm
- Sodinimo tinklelis atitinka 1 x 1 m
- Sodinimo tankumas tikslinamas įrengimo metu

A	2025 11 27		A laidos korekcijos pagal patikslintą užsakovo užduotį
0	2020 12		Statybą leidžiančio dokumento gavimui
Laida	Išleidimo data		Laidos statusas ir išleidimo priežastis

UAB Noarchitects
ĮK 302806477
Kalvarijų g. 1
LT-09310, Vilnius
860415920, info@noarchitects.lt

Objektas: KITŲ INŽINERINIŲ STATINIŲ PASKIRTIES GRUPĖS (KITOS PASKIRTIES STATINIAI) Ž. SKLYPE KAD. NR. 3403/0009:10 ir A. VIENUOLIO G., ANYKŠČIŲ M., ANYKŠČIŲ R. SAV., REKONSTRAVIMO PROJEKTAS

Vieta: ANYKŠČIŲ R. SAV., ANYKŠČIŲ M.

PV. A976,0267	M. NEMUNIENĖ		2025 11 27	Gėlyno detalizacija Nr. 8 M 1 : 100	Laida
KRAŠT. ARCH	A. VĖLAVIČIUS		2025 11 27		0
LT	ANYKŠČIŲ RAJONO SAVIVALDYBĖS ADMINISTRACIJA			NOA/1-SU-378-TDP-SP. KA8	Lapas 8 / Lapų 8

SĄNAUDŲ KIEKIŲ ŽINIARAŠTIS

Pozicija, eil. Nr.	Pavadinimas ir techninės charakteristikos	Žymuo	Mato vnt.	Kiekis	Pastabos
DANGOS					
	Granitinių trinkelių danga (120x480x80)(šviesiai pilkos)	A	m^2	**271,5**	projektuojamas
	Ažūrinė danga - granito trinkelės (120x480x80) ir veja.	B	m^2	**62,5**	projektuojamas
	Dviejų spalvų granito trinkelių danga (120x480x80)	C	m^2	**421,07**	projektuojamas
	Natūraliais organiniais rišikliais rišta akmens skalda. Pėsčiųjų takas.	D	m^2	**181,64**	projektuojamas
	Ažūrinė danga - granito trinkelės (120x480x80) ir Natūraliais organiniais rišikliais rišta akmens skalda.	E	m^2	**374,93**	projektuojamas
	Naujai sodinama veja	G	m^2	**141,41**	projektuojamas
	COR-TEN® plieninis bortelis	B_met	m	**861.70**	projektuojamas
	Plieninis armatūrinis tinklas akis 10x10cm, diametras 6mm		m^2	**536**	projektuojamas
	Plieninė COR-TEN® juosta h=6cm		m	**5291**	projektuojamas
	Spec. frezavimo taktilinės granito trinkelės (taktilinio vaikščiojimo indikatoriai)	Žn_ind	m^2	**77,96**	projektuojamas
KITA ĮRANGA					
	Suoliukas	S1	vnt.	**22**	projektuojamas
	Suoliukas skulptūrinis	S2	vnt.	**1**	projektuojamas
	Suoliukas skulptūrinis	S3	vnt.	**1**	projektuojamas
	Gultas	G1	vnt.	**8**	projektuojamas
	Dviračių stovas	D1	vnt.	**12**	projektuojamas
	Infostendas	i1	vnt.	**12**	projektuojamas
	Šiukšliadėžė	R1	vnt.	**18**	projektuojamas
	Pakibusi tako dalis su turėklu	PK1	vnt.	**1**	projektuojamas
	Granitiniai laiptai	L1	m^2	**45,6**	remontuojami
	Turėklas	T1	vnt.	**4**	projektuojamas
	Turėklas	T1.1	vnt.	**2**	projektuojamas
	Granitiniai laiptai	L2	m^2	**34**	remontuojami
	Turėklas	T2	vnt.	**3**	projektuojamas
	Granitiniai laiptai	L3	m^2	**20,6**	remontuojami
	Turėklas	T3	vnt.	**2**	projektuojamas
	Granitiniai laiptai	L4	m^2	**20,5**	remontuojami
	Turėklas	T4	vnt.	**2**	projektuojamas

A	2025 11 27		A laidos korekcijos pagal patikslintą užsakovo užduotį
0	2020 12		Statybą leidžiančio dokumento gavimui
Laida	Išleidimo data		Laidos statusas ir išleidimo priežastis

UAB Noarchitects
ĮK 302806477
Kalvarijų g. 1
LT-09310, Vilnius
Info@noarchitects.lt, +37060415920

Objektas: KITŲ INŽINERINIŲ STATINIŲ PASKIRTIES GRUPĖS (KITOS PASKIRTIES STATINIAI) Ž. SKLYPE KAD. NR. 3403/0009:10 ir A. VIENUOLIO G., ANYKŠČIŲ M., ANYKŠČIŲ R. SAV., REKONSTRAVIMO PROJEKTAS

Vieta: Anykščių rajono sav. Anykščių m.

PV. A976,0267	M. NEMUNIENĖ		2025 11 27
ARCH.	M. GRINEVIČIUS		2025 11 27
ARCH.	G. ČERSKUTĖ		2025 11 27

SĄNAUDŲ KIEKIŲ ŽINIARAŠTIS

LAIDA: A

LT	**ANYKŠČIŲ RAJONO SAVIVALDYBĖS ADMINISTRACIJA**	NOA/1-SU-378-TDP.SP.SKŽ	LAPAS: 1	LAPŲ: 1

	Granitiniai laiptai	L5	m^2	**8,96**	remontuojami
	Turėklas	T5	vnt.	**1**	projektuojamas
	Granitiniai laiptai	L5.1	m^2	**10,85**	remontuojami
	Turėklas	T5.1	vnt.	**1**	projektuojamas
	Granitiniai laiptai	L6	m^2	**3,7**	remontuojami
	Granitiniai laiptai	L7	m^2	**3,4**	projektuojamas
	Turėklas	T7	vnt.	**2**	projektuojamas
	Turėklas atraminėje sienoje	T6	vnt.	**1**	projektuojamas
	Turėklas atraminėje sienoje	T6.1	vnt.	**1**	projektuojamas
	Turėklas atraminėje sienoje	T8	vnt.	**1**	projektuojamas
	Turėklas atraminėje sienoje	T8.1	vnt.	**1**	projektuojamas
	Atraminė siena	A1	m^2	**14,5**	projektuojamas
	Atraminė siena	A2	m^2	**26**	projektuojamas
	Atraminė siena	A3	m^2	**8,5**	projektuojamas
	Atraminė siena	A4	m^2	**20,6**	projektuojamas
	Atraminė siena	A5	m^2	**85**	remontuojama
	Atraminė siena	A6	m^2	**150**	remontuojama
ARDYMO DARBAI					
	Demontuojamos dangos, laiptai ir kiti su statiniu susiję elementai (sklypo ribose)		m^2	**1775**	
ŽEMĖS DARBAI					
	Grunto kasimas		tūkst. m^3	**1.316**	Tikslinami
	Grunto transportavimas		tūkst. m^3	**1.316**	Tikslinami
	Duobių užpylimas		tūkst. m^3	**1.316**	Tikslinami
	Iškasų, šlaitų planiravimas		tūkst. m^2	**5.074**	Tikslinami
	Plotų planiravimas rankiniu būdu		tūkst. m^2	**0.564**	Tikslinami
APLINKOS TVARKYMO DARBAI					
	Sienų paviršiaus valymas smėliasroviu aparatu		m^2	**164.72**	
	Sienučių angų remontas		m	**32.35**	
	Esamų sienučių plovimas		m^2	**164.72**	
	Statybinių šiukšlių išvežimas		t	**194.00**	Tikslinami

SĄNAUDŲ KIEKIŲ ŽINIARAŠTIS (UŽ SKLYPO RIBŲ)

Pozicija, eil. Nr.	Pavadinimas ir techninės charakteristikos	Žymuo	Mato vnt.	Kiekis	Pastabos
DANGOS					
	Granitinių trinkelių danga (120x480x80)(šviesiai pilkos)	A	m^2	**12,5**	projektuojamas
	Ažūrinė danga - granito trinkelės (120x480x80) ir veja.	B	m^2	**1,5**	projektuojamas
	Dviejų spalvų granito trinkelių danga (120x480x80)	C	m^2	**28,8**	projektuojamas
	Natūraliais organiniais rišikliais rišta akmens skalda. Pėsčiųjų takas.	D	m^2	**17,82**	projektuojamas
	Asfaltbetonis. Dviračių takas	K	m^2	**141,41**	projektuojamas
	Mulčas	I	m^2	**104,81**	projektuojamas

	COR-TEN® plieninis bortelis	B_met	m	**72,44**	projektuojamas
	Gatvės bordiūras	B_kelio	m	**77,68**	projektuojamas
	Vejos bordiūras	B_veja	m	**149,39**	projektuojamas
	Spec. frezavimo taktilinės granito trinkelės (taktilinio vaikščiojimo indikatoriai)	Žn_ind	m^2	**3,8**	projektuojamas
KITA ĮRANGA					
	Gatvės asfaltbetonio dangos dalis prie gatvės bortelio		m^2	**46**	keičiamas
ARDYMO DARBAI					
	Demontuojamos dangos, laiptai ir kiti su statiniu susiję elementai (už sklypo ribų)		m^2	**336**	
	Gatvės asfaltbetonio dangos ardymas prie gatvės bortelio		m^2	**46**	
ŽEMĖS DARBAI					
	Grunto kasimas		tūkst. m^3	**0.145**	Tikslinami
	Grunto transportavimas		tūkst. m^3	**0.145**	Tikslinami
	Iškasų, šlaitų planiravimas		tūkst. m^2	**0.331**	Tikslinami
	Plotų planiravimas rankiniu būdu		tūkst.m^2	**0.036**	Tikslinami
APLINKOS TVARKYMO DARBAI					
	Statybinių šiukšlių išvežimas		t	**81.00**	Tikslinami

PASTABOS:
1. Žemės darbai ir jų kiekiai turi būti tikslinami statybos metu.

MEDŽIAGŲ KIEKIŲ ŽINIARAŠTIS

TURINYS

1. ĮRENGIMO MEDŽIAGŲ KIEKIAI 2
2. PROJEKTUOJAMŲ ŽELDINIŲ KIEKIAI 3

A	2025 11 27			A laidos korekcijos pagal patikslintą užsakovo užduotį	
0	2020 12			Statybą leidžiančio dokumento gavimui	
Laida	Išleidimo data			Laidos statusas ir išleidimo priežastis	
UAB Noarchitects ĮK 302806477 Kalvarijų g. 1 LT-09310, Vilnius Info@noarchitects.lt, +37060415920				Objektas: KITŲ INŽINERINIŲ STATINIŲ PASKIRTIES GRUPĖS (KITOS PASKIRTIES STATINIAI) Ž. SKLYPE KAD. NR. 3403/0009:10 ir A. VIENUOLIO G., ANYKŠČIŲ M., ANYKŠČIŲ R. SAV., REKONSTRAVIMO PROJEKTAS Vieta: Anykščių rajono sav. Anykščių m.	
PV. A976,0267	M. NEMUNIENĖ		2025 11 27	**MEDŽIAGŲ KIEKIŲ ŽINIARAŠTIS**	LAIDA
KRAŠT.ARCH.	A. VĖLAVIČIUS		2025 11 27		A
LT	**ANYKŠČIŲ RAJONO SAVIVALDYBĖS ADMINISTRACIJA**			NOA/1-SU-378-TDP-SP.KA.ŽN	LAPAS 1 / LAPŲ 1

1. ĮRENGIMO MEDŽIAGŲ KIEKIAI

Lentelė Nr.1

Nr.	Medžiaga	Kiekis
1	Lapuočių medžių skiedrų mulčas fr 10 -30 (spalva natūrali) dengiama 5 cm sluoksniu	692 m2/35 m3
2	Plieno bortelis kurio aukštis 150 mm.	138.50m
3	Augalinis sijotas gruntas be akmenų ir kitų priamaišų kurio ph tarp 6 – 7	245 m3
4	Kompostinė žemė	100 m3
5	Priešerozinis natūralus džiūtas	692 m2
6	U – formos smaigai džiūto pluošto tvirtinimui į gruntą	400 vnt
7	Kuolai medžių tvirtinimui/ 1 medis/ 2 vnt	52 vnt
8	Bendras želdinamas plotas (detaliau – žr. bendras želdinių planas)	692 m2
9	Daugiamečiai žoliniai augalai (detaliau – žr. lentelė nr.2)	527 m2
10	Krūmai (detaliau – žr. lentelė nr.2)	165 m2
11	Medžiai (detaliau – žr. lentelė nr.2)	26 vnt

2. PROJEKTUOJAMŲ ŽELDINIŲ KIEKIAI

Lentelė Nr.2

Nr.	Augalo pavadinimas lotyniškai	Augalo pavadinimas lietuviškai	Kiekis vnt arba vnt /kv,m
1	Acer pseudoplatanus	Klevas platanalapis	**1**
2	Betula utilis **'Doorenbos'**	Beržas himalajinis **'Doorenbos'**	**1**
3	Carpinus betulus	Skroblas paprastasis	**3**
4	Carpinus betulus **'Fastigiata'**	Skroblas paprastasis	**14**
5	Ginko biloba	Ginkmedis dviskiautis	**1**
6	Quercus rubra	Ąžuolas raudonasis	**1**
7	Sorbus intermedia	Šermukšnis švedinis	**1**
8	Tilia cordata	Liepa mažalapė	**4**
Krūmai			
9	Cornus alba **'Sibirica Variegata'**	Sedula baltažiedė	**38**
10	Ribes alpinum	Kalninis serbentas	**58**
Dekoratyviniai daugiamečiai žoliniai augalai			
11	Dechampasia cespitosa **'Goldtau'**	Šluotsmilgė kupstinė	**84**

12	Echinops sphaerocephalus **'Arctic Glow'**	Bandrenis	**73**
13	Thymus citriodorus **'Aureus'**	Čiobrelis citrininis	**34**
14	Calamintha nepeta **'Blue Cloud'**	Girmėtė vaistinė	**35**
15	Scilla siberica **'Alba'**	Scylės sibirinės	**225**
16	Molinia arundinacea **'Black Arrows'**	Molinij nendrinė	**102**
17	Carex morrowii **'Ice Dance'**	Viksva žvilgioji	**130**
18	Geranium sanguineum **'Album'**	Snaputis	**170**
19	Aster divaricatus **'Eastern Star'**	Astras skėstašakis	**214**
20	Dryopteris filix-mas	Papartis kelminis	**211**
21	Luzula **'Lucius'**	Kiškiagrikis snieginis	**150**
22	Astrantia major **'Alba'**	Astrancija didžioji	**147**
23	Peonia	Žoliniai bijūnai įvairių veislių (tik baltos spalvos)	**47**
24	Veronicastrum virginicum **'Album'**	Veronikūnas virgininis	**90**
25	Gaura lindheimeri **'Whirling Butterflise'**	Gaura lindheimerio	**41**

26	Pulsatilla vulgaris	Šilagėlė paprastoji	**172**
27	Leucanthemum maximum **'Phyllis Smith'**	Baltagalvė didžioji	**68**
28	Primula veris	Raktažolė pavasarinė	**54**
Daugiamečiai vaistiniai/ prieskoniniai augalai			
29	Thymus serpyllum **'Albus'**	Čiobrelis baltažiedis	**102m2** 10 vnt/m2
30	Sanguisorba officinalis **'Chocolate Tipp'**	Kraujalakė	**13m2** 8 vnt/m2
31	Kraujažolė čiaudulinė **'Perry's White'**	Kraujažolė čiaudulinė	**16 m2** 5 vnt/m2
32	Levandula angustifolia **'Hidcote'**	Levanda paprastoji	**5 m2** 6 vnt/m2
33	Chamaenerion angustifolium	Siauralapis gaurometis	**10 m2** 4 vnt/m2
34	Allium ursinum	Česnakas meškinis	**85**
35	Agastache foeniculum	Anyžinis lofantas	**3,5 m2** 4 vnt/m2
36	Artemisia absinthium	Kartieji kėčiai	**3 m2** 4 vnt/m2
37	Ruta graveolens	Rūta žalioji	**5 m2** 10 vnt/m2

38	Humulus lupulus	Paprastasis apynys	**4**
39	Primula veris	Raktažolė pavasarinė	**4,5 m2** 10 vnt/m2
40	Salvia officinalis	Šalavijas vaistinis	**14 m2** 4 vnt/m2
41	Matricaria chamomilla	Vaistinės ramunėlės	**2,5 m2** 10 vnt/m2
42	Hyssopus officinalis	Vaistinė juozažolė	**9,5 m2** 4 vnt/m2
43	Calamintha nepeta **'Blue Cloud'**	Girmėtė vaistinė	**5,5 m2** 10 vnt/m2
44	Hypericum perforatum	Paprastoji jonažolė	**5 m2** 6 vnt/m2